



EXTRAS DE CARTE FUNCİARĂ PENTRU INFORMARE

Carte Funciară Nr. 80268 Târgoviște

A. Partea I. Descrierea imobilului

TEREN Intravilan

Nr. CF vechi:9207

Adresa: Jud. Dambovita, UAT Târgoviște, Loc. Târgoviște, Str DINU LIPATTI, Nr. 26A-17

Nr. Crt	Nr. cadastral Nr. topografic	Suprafața* (mp)	Observații / Referințe
A1	CAD: 4677	24	Provine din CF 8911

B. Partea II. Proprietari și acte

Înscrieri privitoare la dreptul de proprietate și alte drepturi reale	Referințe
5550 / 21/01/2025	
Act Notarial nr. contract vanzare cumparare aut. 101, din 21/01/2025 emis de Chintea Anca Rodica;	
B2	A1
Intabulare, drept de PROPRIETATEcumparare, dobandit prin Conventie, cota actuala 1/1	
1) OLTEAN ADRIAN-ANDREI , necasatorit, bun propriu	

C. Partea III. SARCINI .

Inscrieri privind dezmembrămintele dreptului de proprietate, drepturi reale de garanție și sarcini	Referințe
NU SUNT	

Anexa Nr. 1 La Partea I

Teren

Nr cadastral	Suprafața (mp)*	Observații / Referințe
CAD: 4677	24	Provine din CF 8911

* Suprafața este determinată în planul de proiecție Stereo 70.

DETALII LINIARE IMOBIL

Date referitoare la teren

Nr Crt	Categorie folosință	Intra vilan	Suprafața (mp)	Tarla	Parcelă	Nr. topo	Observații / Referințe
1	curti constructii	DA	24	-	-	-	

Date referitoare la construcții

Extrasul de carte funciară generat prin sistemul informatic integrat al ANCPI conține informațiile din cartea funciară active la data generării. Acesta este valabil în condițiile prevăzute de art. 7 din Legea nr. 455/2001, coroborat cu art. 3 din O.U.G. nr. 41/2016, exclusiv în mediul electronic, pentru activități și procese administrative prevăzute de legislația în vigoare. Valabilitatea poate fi extinsă și în forma fizică a documentului, fără semnătură olografă, cu acceptul expres sau procedural al instituției publice ori entității care a solicitat prezentarea acestui extras.

Verificarea corectitudinii și realității informațiilor conținute de document se poate face la adresa www.ancpi.ro/verificare, folosind codul de verificare online disponibil în antet. Codul de verificare este valabil 30 de zile calendaristice de la momentul generării documentului.

Data și ora generării,

23/03/2026, 15:46

Acest document se eliberează gratuit pentru proprietarii imobilelor. Pentru alți solicitanți, costul extrasului este de 25 de lei la ghișeu, respectiv 20 de lei dacă este obținut online prin platforma <http://epay.ancpi.ro>



EXTRAS DE CARTE FUNCİARĂ PENTRU INFORMARE

Carte Funciară Nr. 79413 Târgoviște

A. Partea I. Descrierea imobilului

TEREN Intravilan

Nr. CF vechi:8925

Adresa: Jud. Dambovita, UAT Târgoviște, Loc. Târgoviste, Str DINU LIPATTI, Nr. 22A-40

Nr. Crt	Nr. cadastral Nr. topografic	Suprafața* (mp)	Observații / Referințe
A1	CAD: 4552	32	

B. Partea II. Proprietari și acte

Înscrieri privitoare la dreptul de proprietate și alte drepturi reale	Referințe
103885 / 18/12/2013	
Act Notarial nr. certificat de moștenitor 156, din 18/12/2013 emis de Neagu Denisa Marilena (dosar nr 216/2013);	
B2 Intabulare, drept de PROPRIETATEmostenire, dobandit prin Succesiune, cota actuala 1/1 1) ION MARIUS CRISTIAN	A1

C. Partea III. SARCINI .

Inscrieri privind dezmembrămintele dreptului de proprietate, drepturi reale de garanție și sarcini	Referințe
NU SUNT	

Anexa Nr. 1 La Partea I

Teren

Nr cadastral	Suprafața (mp)*	Observații / Referințe
CAD: 4552	32	

* Suprafața este determinată în planul de proiecție Stereo 70.

DETALII LINIARE IMOBIL

Date referitoare la teren

Nr Crt	Categorie folosință	Intra vilan	Suprafața (mp)	Tarla	Parcelă	Nr. topo	Observații / Referințe
1	curti constructii	DA	32	-	-	-	

Date referitoare la construcții

Extrasul de carte funciară generat prin sistemul informatic integrat al ANCPI conține informațiile din cartea funciară active la data generării. Acesta este valabil în condițiile prevăzute de art. 7 din Legea nr. 455/2001, coroborat cu art. 3 din O.U.G. nr. 41/2016, exclusiv în mediul electronic, pentru activități și procese administrative prevăzute de legislația în vigoare. Valabilitatea poate fi extinsă și în forma fizică a documentului, fără semnătură olografă, cu acceptul expres sau procedural al instituției publice ori entității care a solicitat prezentarea acestui extras.

Verificarea corectitudinii și realității informațiilor conținute de document se poate face la adresa www.ancpi.ro/verificare, folosind codul de verificare online disponibil în antet. Codul de verificare este valabil 30 de zile calendaristice de la momentul generării documentului.

Data și ora generării,

16/03/2026, 15:38

Acest document se eliberează gratuit pentru proprietarii imobilelor. Pentru alți solicitanți, costul extrasului este de 25 de lei la ghișeu, respectiv 20 de lei dacă este obținut online prin platforma <http://epay.ancpi.ro>



**EXTRAS DE CARTE FUNCİARĂ
PENTRU INFORMARE**

Carte Funciară Nr. 80369 Târgoviște

A. Partea I. Descrierea imobilului

TEREN Intravilan

Nr. CF vechi:8930

Adresa: Jud. Dambovita, UAT Târgoviște, Loc. Târgoviște, Str DINU LIPATTI, Nr. 22A35

Nr. Crt	Nr. cadastral Nr. topografic	Suprafața* (mp)	Observații / Referințe
A1	CAD: 4547	32	

B. Partea II. Proprietari și acte

Înscrieri privitoare la dreptul de proprietate și alte drepturi reale		Referințe
3081 / 27/05/2003		
Act nr. 0 (contract de vanzare cumparare autentificat sub nr. 1635 din 10.05.2003);		
B1	Intabulare, drept de PROPRIETATEcumparare, dobandit prin Conventie, cota actuala 1/2 1) NİTOIU NICULAE <i>OBSERVATII: (provenita din conversia CF 8930)</i>	A1
59523 / 24/04/2025		
Act Notarial nr. certificat de mostenitor suplimentar NR.54, din 08/04/2025 emis de DRĂGAN EDUARD-SORIN-SEBASTIAN;		
B2	Intabulare, drept de PROPRIETATEmostenire, dobandit prin Succesiune, cota actuala 1/8 1) NİTOIU NICULAE	A1
B3	Intabulare, drept de PROPRIETATEmostenire, dobandit prin Succesiune, cota actuala 3/8 1) NİTOIU RĂZVAN-MIHAIL	A1

C. Partea III. SARCINI .

Inscrieri privind dezmembrămintele dreptului de proprietate, drepturi reale de garanție și sarcini	Referințe
NU SUNT	

Anexa Nr. 1 La Partea I

Teren

Nr cadastral	Suprafața (mp)*	Observații / Referințe
CAD: 4547	32	

* Suprafața este determinată în planul de proiecție Stereo 70.

DETALII LINIARE IMOBIL

Date referitoare la teren

Nr Crt	Categorie folosință	Intra vilan	Suprafața (mp)	Tarla	Parcelă	Nr. topo	Observații / Referințe
1	curti constructii	DA	32	-	-	-	

Date referitoare la construcții

Extrasul de carte funciară generat prin sistemul informatic integrat al ANCPI conține informațiile din cartea funciară active la data generării. Acesta este valabil în condițiile prevăzute de art. 7 din Legea nr. 455/2001, coroborat cu art. 3 din O.U.G. nr. 41/2016, exclusiv în mediul electronic, pentru activități și procese administrative prevăzute de legislația în vigoare. Valabilitatea poate fi extinsă și în forma fizică a documentului, fără semnătură olografă, cu acceptul expres sau procedural al instituției publice ori entității care a solicitat prezentarea acestui extras.

Verificarea corectitudinii și realității informațiilor conținute de document se poate face la adresa www.ancpi.ro/verificare, folosind codul de verificare online disponibil în antet. Codul de verificare este valabil 30 de zile calendaristice de la momentul generării documentului.

Data și ora generării,

16/03/2026, 15:25

Acest document se eliberează gratuit pentru proprietarii imobilelor. Pentru alți solicitanți, costul extrasului este de 25 de lei la ghișeu, respectiv 20 de lei dacă este obținut online prin platforma <http://epay.ancpi.ro>



EXTRAS DE CARTE FUNCİARĂ PENTRU INFORMARE

Carte Funciară Nr. 80537 Târgoviște

A. Partea I. Descrierea imobilului

TEREN Intravilan

Nr. CF vechi:8690

Adresa: Jud. Dambovita, UAT Târgoviște, Loc. Târgoviste, Str DINU LIPATTI, Nr. 20A-35

Nr. Crt	Nr. cadastral Nr. topografic	Suprafața* (mp)	Observații / Referințe
A1	CAD: 4437	24	

B. Partea II. Proprietari și acte

Înscrieri privitoare la dreptul de proprietate și alte drepturi reale	Referințe
2153 / 15/04/2003	
Act nr. 0 (contract de vânzare-cumpărare autentificat sub nr. 1314 din 12.04.2003);	
B1	A1
Intabulare, drept de PROPRIETATEcumpărare, dobandit prin Conventie, cota actuala 1/1	
1) STANCIU DUMITRA	
2) STANCIU RADU	
OBSERVATII: (provenita din conversia CF 8690)	

C. Partea III. SARCINI .

Inscrieri privind dezmembrămintele dreptului de proprietate, drepturi reale de garanție și sarcini	Referințe
NU SUNT	

Anexa Nr. 1 La Partea I

Teren

Nr cadastral	Suprafața (mp)*	Observații / Referințe
CAD: 4437	24	

* Suprafața este determinată în planul de proiecție Stereo 70.

DETALII LINIARE IMOBIL

Date referitoare la teren

Nr Crt	Categorie folosință	Intra vilan	Suprafața (mp)	Tarla	Parcelă	Nr. topo	Observații / Referințe
1	curti constructii	DA	24	-	-	-	

Date referitoare la construcții

Pentru acest imobil exista urmatoarele cereri nesolutionate:

Nr. Crt	Nr. cerere	Data cerere	Termen eliberare	Obiect cerere
1	35643	02-03-2026	02-03-2026	Consultare/Informare

Extrasul de carte funciară generat prin sistemul informatic integrat al ANCPI conține informațiile din cartea funciară active la data generării. Acesta este valabil în condițiile prevăzute de art. 7 din Legea nr. 455/2001, coroborat cu art. 3 din O.U.G. nr. 41/2016, exclusiv în mediul electronic, pentru activități și procese administrative prevăzute de legislația în vigoare. Valabilitatea poate fi extinsă și în forma fizică a documentului, fără semnătură olografă, cu acceptul expres sau procedural al instituției publice ori entității care a solicitat prezentarea acestui extras.

Verificarea corectitudinii și realității informațiilor conținute de document se poate face la adresa www.ancpi.ro/verificare, folosind codul de verificare online disponibil în antet. Codul de verificare este valabil 30 de zile calendaristice de la momentul generării documentului.

Data și ora generării,

02/03/2026, 12:00

Acest document se eliberează gratuit pentru proprietarii imobilelor. Pentru alți solicitanți, costul extrasului este de 25 de lei la ghișeu, respectiv 20 de lei dacă este obținut online prin platforma <http://epay.ancpi.ro>

**EXTRAS DE CARTE FUNCİARĂ
PENTRU INFORMARE**

Carte Funciară Nr. 80350 Târgoviște

Cod verificare
100204719764



A. Partea I. Descrierea imobilului

TEREN Intravilan

Nr. CF vechi:9116

Adresa: Jud. Dambovita, UAT Târgoviște, Loc. Târgoviște, Str DINU LIPATTI, Nr. 24A-14

Nr. Crt	Nr. cadastral Nr. topografic	Suprafața* (mp)	Observații / Referințe
A1	CAD: 4642	25	

B. Partea II. Proprietari și acte

Înscrieri privitoare la dreptul de proprietate și alte drepturi reale		Referințe
3893 / 26/06/2003		
Contract De Vanzare-Cumparare nr. 2291, din 21/06/2003 emis de NP Sadean Virginia;		
B1	Intabulare, drept de PROPRIETATEcumparare, dobandit prin Conventie, cota actuala 1/1 1) STRATE SAVA 2) STRATE VICTORIA LEONTINA <i>OBSERVATIIL: (provenita din conversia CF 9116)</i>	A1

C. Partea III. SARCINI .

Inscrieri privind dezmembrămintele dreptului de proprietate, drepturi reale de garanție și sarcini	Referințe
NU SUNT	

Anexa Nr. 1 La Partea I

Teren

Nr cadastral	Suprafața (mp)*	Observații / Referințe
CAD: 4642	25	

* Suprafața este determinată în planul de proiecție Stereo 70.

DETALII LINIARE IMOBIL

Date referitoare la teren

Nr Crt	Categorie folosință	Intra vilan	Suprafața (mp)	Tarla	Parcelă	Nr. topo	Observații / Referințe
1	curti constructii	DA	25	-	-	-	

Date referitoare la construcții

Extrasul de carte funciară generat prin sistemul informatic integrat al ANCPI conține informațiile din cartea funciară active la data generării. Acesta este valabil în condițiile prevăzute de art. 7 din Legea nr. 455/2001, coroborat cu art. 3 din O.U.G. nr. 41/2016, exclusiv în mediul electronic, pentru activități și procese administrative prevăzute de legislația în vigoare. Valabilitatea poate fi extinsă și în forma fizică a documentului, fără semnătură olografă, cu acceptul expres sau procedural al instituției publice ori entității care a solicitat prezentarea acestui extras.

Verificarea corectitudinii și realității informațiilor conținute de document se poate face la adresa www.ancpi.ro/verificare, folosind codul de verificare online disponibil în antet. Codul de verificare este valabil 30 de zile calendaristice de la momentul generării documentului.

Data și ora generării,

23/03/2026, 15:08

Acest document se eliberează gratuit pentru proprietarii imobilelor. Pentru alți solicitanți, costul extrasului este de 25 de lei la ghișeu, respectiv 20 de lei dacă este obținut online prin platforma <http://epay.ancpi.ro>



**EXTRAS DE CARTE FUNCİARĂ
PENTRU INFORMARE**

Carte Funciară Nr. 78187 Târgoviște

A. Partea I. Descrierea imobilului

TEREN Intravilan

Nr. CF vechi:9172

Adresa: Jud. Dambovita, UAT Târgoviște, Loc. Târgoviste, Str DINU LIPATTI, Nr. 26 A- 26

Nr. Crt	Nr. cadastral Nr. topografic	Suprafața* (mp)	Observații / Referințe
A1	CAD: 4686	22	

B. Partea II. Proprietari și acte

Înscrieri privitoare la dreptul de proprietate și alte drepturi reale		Referințe
78633 / 09/10/2012		
Act Notarial nr. CONTRACT DE VANZARE NR. 4019, din 08/10/2012 emis de TUDOR LUCIAN DORU;		
B2	Intabulare, drept de PROPRIETATEcumparare, dobandit prin Conventie, cota actuala 1/1 1) BALTATU GEORGE , casatorit cu 2) BALTATU ELENA	A1

C. Partea III. SARCINI .

Inscrieri privind dezmembrămintele dreptului de proprietate, drepturi reale de garanție și sarcini	Referințe
NU SUNT	

Anexa Nr. 1 La Partea I

Teren

Nr cadastral	Suprafața (mp)*	Observații / Referințe
CAD: 4686	22	

* Suprafața este determinată în planul de proiecție Stereo 70.

DETALII LINIARE IMOBIL

Date referitoare la teren

Nr Crt	Categorie folosință	Intra vilan	Suprafața (mp)	Tarla	Parcelă	Nr. topo	Observații / Referințe
1	curti constructii	DA	22	-	-	-	

Date referitoare la construcții

Extrasul de carte funciară generat prin sistemul informatic integrat al ANCPI conține informațiile din cartea funciară active la data generării. Acesta este valabil în condițiile prevăzute de art. 7 din Legea nr. 455/2001, coroborat cu art. 3 din O.U.G. nr. 41/2016, exclusiv în mediul electronic, pentru activități și procese administrative prevăzute de legislația în vigoare. Valabilitatea poate fi extinsă și în forma fizică a documentului, fără semnătură olografă, cu acceptul expres sau procedural al instituției publice ori entității care a solicitat prezentarea acestui extras.

Verificarea corectitudinii și realității informațiilor conținute de document se poate face la adresa www.ancpi.ro/verificare, folosind codul de verificare online disponibil în antet. Codul de verificare este valabil 30 de zile calendaristice de la momentul generării documentului.

Data și ora generării,

24/03/2026, 09:58

Acest document se eliberează gratuit pentru proprietarii imobilelor. Pentru alți solicitanți, costul extrasului este de 25 de lei la ghișeu, respectiv 20 de lei dacă este obținut online prin platforma <http://epay.ancpi.ro>

**EXTRAS DE CARTE FUNCİARĂ
PENTRU INFORMARE**

Carte Funciară Nr. 80296 Târgoviște

Cod verificare
100204243554



A. Partea I. Descrierea imobilului

TEREN Intravilan

Nr. CF vechi:8973

Adresa: Jud. Dambovita, UAT Târgoviște, Loc. Târgoviste, Str DINU LIPATTI, Nr. 22 A-1

Nr. Crt	Nr. cadastral Nr. topografic	Suprafața* (mp)	Observații / Referințe
A1	CAD: 4513	20	

B. Partea II. Proprietari și acte

Înscrieri privitoare la dreptul de proprietate și alte drepturi reale		Referințe
3181 / 29/05/2003		
Contract De Vanzare-Cumparare nr. aut. nr.1597, din 10/05/2003;		
B1	Intabulare, drept de PROPRIETATEcumparare, dobandit prin Conventie, cota actuala 1/1 1) COJOCARU DUMITRU 2) COJOCARU MARIA <i>OBSERVATIIL: (provenita din conversia CF 8973)</i>	A1

C. Partea III. SARCINI .

Inscrieri privind dezmembrămintele dreptului de proprietate, drepturi reale de garanție și sarcini	Referințe
NU SUNT	

Anexa Nr. 1 La Partea I

Teren

Nr cadastral	Suprafața (mp)*	Observații / Referințe
CAD: 4513	20	

* Suprafața este determinată în planul de proiecție Stereo 70.

DETALII LINIARE IMOBIL

Date referitoare la teren

Nr Crt	Categorie folosință	Intra vilan	Suprafața (mp)	Tarla	Parcelă	Nr. topo	Observații / Referințe
1	curti constructii	DA	20	-	-	-	

Date referitoare la construcții

Extrasul de carte funciară generat prin sistemul informatic integrat al ANCPI conține informațiile din cartea funciară active la data generării. Acesta este valabil în condițiile prevăzute de art. 7 din Legea nr. 455/2001, coroborat cu art. 3 din O.U.G. nr. 41/2016, exclusiv în mediul electronic, pentru activități și procese administrative prevăzute de legislația în vigoare. Valabilitatea poate fi extinsă și în forma fizică a documentului, fără semnătură olografă, cu acceptul expres sau procedural al instituției publice ori entității care a solicitat prezentarea acestui extras.

Verificarea corectitudinii și realității informațiilor conținute de document se poate face la adresa www.ancpi.ro/verificare, folosind codul de verificare online disponibil în antet. Codul de verificare este valabil 30 de zile calendaristice de la momentul generării documentului.

Data și ora generării,

20/03/2026, 14:50

Acest document se eliberează gratuit pentru proprietarii imobilelor. Pentru alți solicitanți, costul extrasului este de 25 de lei la ghișeu, respectiv 20 de lei dacă este obținut online prin platforma <http://epay.ancpi.ro>

**EXTRAS DE CARTE FUNCİARĂ
PENTRU INFORMARE**

Carte Funciară Nr. 80509 Târgoviște

Cod verificare
100202744691



A. Partea I. Descrierea imobilului

TEREN Intravilan

Nr. CF vechi:8761

Adresa: Jud. Dambovita, UAT Târgoviște, Loc. Târgoviste, Str DINU LIPATTI, Nr. 20A - 24

Nr. Crt	Nr. cadastral Nr. topografic	Suprafața* (mp)	Observații / Referințe
A1	CAD: 4450	24	

B. Partea II. Proprietari și acte

Înscrieri privitoare la dreptul de proprietate și alte drepturi reale		Referințe
2375 / 22/04/2003		
Contract De Vanzare-Cumparare nr. 1446, din 22/04/2003 emis de NP TDL;		
B1	Intabulare, drept de PROPRIETATEcumparare, dobandit prin Conventie, cota actuala 1/1 1) NECULA DANIELA LILIANA 2) NECULA CORNELIU MIRCEA <i>OBSERVATII: (provenita din conversia CF 8761)</i>	A1

C. Partea III. SARCINI .

Inscrieri privind dezmembrămintele dreptului de proprietate, drepturi reale de garanție și sarcini	Referințe
NU SUNT	

Anexa Nr. 1 La Partea I

Teren

Nr cadastral	Suprafața (mp)*	Observații / Referințe
CAD: 4450	24	

* Suprafața este determinată în planul de proiecție Stereo 70.

DETALII LINIARE IMOBIL

Date referitoare la teren

Nr Crt	Categorie folosință	Intra vilan	Suprafața (mp)	Tarla	Parcelă	Nr. topo	Observații / Referințe
1	curti constructii	DA	24	-	-	-	

Date referitoare la construcții

Pentru acest imobil exista urmatoarele cereri nesolutionate:

Nr. Crt	Nr. cerere	Data cerere	Termen eliberare	Obiect cerere
1	35541	02-03-2026	02-03-2026	Consultare/Informare

Extrasul de carte funciară generat prin sistemul informatic integrat al ANCPI conține informațiile din cartea funciară active la data generării. Acesta este valabil în condițiile prevăzute de art. 7 din Legea nr. 455/2001, coroborat cu art. 3 din O.U.G. nr. 41/2016, exclusiv în mediul electronic, pentru activități și procese administrative prevăzute de legislația în vigoare. Valabilitatea poate fi extinsă și în forma fizică a documentului, fără semnătură olografă, cu acceptul expres sau procedural al instituției publice ori entității care a solicitat prezentarea acestui extras.

Verificarea corectitudinii și realității informațiilor conținute de document se poate face la adresa www.ancpi.ro/verificare, folosind codul de verificare online disponibil în antet. Codul de verificare este valabil 30 de zile calendaristice de la momentul generării documentului.

Data și ora generării,

02/03/2026, 11:46

Acest document se eliberează gratuit pentru proprietarii imobilelor. Pentru alți solicitanți, costul extrasului este de 25 de lei la ghișeu, respectiv 20 de lei dacă este obținut online prin platforma <http://epay.ancpi.ro>

**EXTRAS DE CARTE FUNCİARĂ
PENTRU INFORMARE**

Carte Funciară Nr. 80357 Târgoviște

Cod verificare
100203604937



A. Partea I. Descrierea imobilului

TEREN Intravilan

Nr. CF vechi:8916

Adresa: Jud. Dambovita, UAT Târgoviște, Loc. Târgoviste, Str DINU LIPATTI, Nr. 22A44

Nr. Crt	Nr. cadastral Nr. topografic	Suprafața* (mp)	Observații / Referințe
A1	CAD: 4556	31	

B. Partea II. Proprietari și acte

Înscrieri privitoare la dreptul de proprietate și alte drepturi reale		Referințe
3069 / 27/05/2003		
Act nr. 0 (contract de vanzare-cumparare autentificat sub nr. 1604 din 10.05.2003);		
B1	Intabulare, drept de PROPRIETATEcumparare, dobandit prin Conventie, cota actuala 1/1 1) STREJAN NICOLAE , casatorit cu 2) ATEJAN ADRIANA <i>OBSERVATII: (provenita din conversia CF 8916)</i>	A1

C. Partea III. SARCINI .

Inscrieri privind dezmembrămintele dreptului de proprietate, drepturi reale de garanție și sarcini	Referințe
NU SUNT	

Anexa Nr. 1 La Partea I

Teren

Nr cadastral	Suprafața (mp)*	Observații / Referințe
CAD: 4556	31	

* Suprafața este determinată în planul de proiecție Stereo 70.

DETALII LINIARE IMOBIL

Date referitoare la teren

Nr Crt	Categorie folosință	Intra vilan	Suprafața (mp)	Tarla	Parcelă	Nr. topo	Observații / Referințe
1	curti constructii	DA	31	-	-	-	

Date referitoare la construcții

Extrasul de carte funciară generat prin sistemul informatic integrat al ANCPI conține informațiile din cartea funciară active la data generării. Acesta este valabil în condițiile prevăzute de art. 7 din Legea nr. 455/2001, coroborat cu art. 3 din O.U.G. nr. 41/2016, exclusiv în mediul electronic, pentru activități și procese administrative prevăzute de legislația în vigoare. Valabilitatea poate fi extinsă și în forma fizică a documentului, fără semnătură olografă, cu acceptul expres sau procedural al instituției publice ori entității care a solicitat prezentarea acestui extras.

Verificarea corectitudinii și realității informațiilor conținute de document se poate face la adresa www.ancpi.ro/verificare, folosind codul de verificare online disponibil în antet. Codul de verificare este valabil 30 de zile calendaristice de la momentul generării documentului.

Data și ora generării,

16/03/2026, 15:47

Acest document se eliberează gratuit pentru proprietarii imobilelor. Pentru alți solicitanți, costul extrasului este de 25 de lei la ghișeu, respectiv 20 de lei dacă este obținut online prin platforma <http://epay.ancpi.ro>



**EXTRAS DE CARTE FUNCİARĂ
PENTRU INFORMARE**

Carte Funciară Nr. 80278 Târgoviște

A. Partea I. Descrierea imobilului

TEREN Intravilan

Nr. CF vechi:9310

Adresa: Jud. Dambovita, UAT Târgoviște, Loc. Târgoviste, Str DINU LIPATTI, Nr. 24A1

Nr. Crt	Nr. cadastral Nr. topografic	Suprafața* (mp)	Observații / Referințe
A1	CAD: 4629	29	

B. Partea II. Proprietari și acte

Înscrieri privitoare la dreptul de proprietate și alte drepturi reale		Referințe
4634 / 28/07/2003		
Act nr. 0 (contract de vânzare-cumparare autentificat sub nr. 2839 din 25.07.2003);		
B1	Intabulare, drept de PROPRIETATEcumparare, dobandit prin Conventie, cota actuala 1/1 1) GABEL MIHAELA 2) GABEL RUDOLF <i>OBSERVATIİ: (provenita din conversia CF 9310)</i>	A1

C. Partea III. SARCINI .

Inscrieri privind dezmembrămintele dreptului de proprietate, drepturi reale de garanție și sarcini	Referințe
NU SUNT	

Anexa Nr. 1 La Partea I

Teren

Nr cadastral	Suprafața (mp)*	Observații / Referințe
CAD: 4629	29	

* Suprafața este determinată în planul de proiecție Stereo 70.

DETALII LINIARE IMOBIL

Date referitoare la teren

Nr Crt	Categorie folosință	Intra vilan	Suprafața (mp)	Tarla	Parcelă	Nr. topo	Observații / Referințe
1	curti constructii	DA	29	-	-	-	

Date referitoare la construcții

Extrasul de carte funciară generat prin sistemul informatic integrat al ANCPI conține informațiile din cartea funciară active la data generării. Acesta este valabil în condițiile prevăzute de art. 7 din Legea nr. 455/2001, coroborat cu art. 3 din O.U.G. nr. 41/2016, exclusiv în mediul electronic, pentru activități și procese administrative prevăzute de legislația în vigoare. Valabilitatea poate fi extinsă și în forma fizică a documentului, fără semnătură olografă, cu acceptul expres sau procedural al instituției publice ori entității care a solicitat prezentarea acestui extras.

Verificarea corectitudinii și realității informațiilor conținute de document se poate face la adresa www.ancpi.ro/verificare, folosind codul de verificare online disponibil în antet. Codul de verificare este valabil 30 de zile calendaristice de la momentul generării documentului.

Data și ora generării,

23/03/2026, 15:22

Acest document se eliberează gratuit pentru proprietarii imobilelor. Pentru alți solicitanți, costul extrasului este de 25 de lei la ghișeu, respectiv 20 de lei dacă este obținut online prin platforma <http://epay.ancpi.ro>



**EXTRAS DE CARTE FUNCİARĂ
PENTRU INFORMARE**

Carte Funciară Nr. 81512 Târgoviște

A. Partea I. Descrierea imobilului

TEREN Intravilan

Nr. CF vechi:8678

Adresa: Jud. Dambovita, UAT Târgoviște, Loc. Târgoviște, Str DINU LIPATTI, 26A-17, 26A-14, 26A-30, 26A-11, 26A-20, 26A-16, 26A-24, 26A-18, 26A-13, 26A-28, 26A-1; 26A-23, 26A-25, 26A-8, 26A-5, 26A-2, 26A-19, 26A-27, 26A-12, 26A-21, 26A-22, 26A-26, 26A-9, 26A-7, 26A-15, 26A-3, 26A-29

Nr. Crt	Nr. cadastral Nr. topografic	Suprafața* (mp)	Observații / Referințe
A1	CAD: 4692	396	

B. Partea II. Proprietari și acte

Înscrieri privitoare la dreptul de proprietate și alte drepturi reale		Referințe
4014 / 01/07/2003		
Act nr. 0 (contractele de vanzare-cumparare autentificate sub nr. 2306/2307/2313/2314/2315/2299/2302/2303/2304/2280/2281/2282/2296/2297/2273/2274/2275/2276/2277/2278/2287/2288/2290/2292/2293/21.06.2003 de NP Sadean Virginia);		
B2	Intabulare, drept de PROPRIETATEcumparare, dobandit prin Conventie, cota actuala 13/396 1) FILIP VERONEL <i>OBSERVATII: (provenita din conversia CF 8678)</i>	A1
B3	Intabulare, drept de PROPRIETATEcumparare, dobandit prin Conventie, cota actuala 7/396 1) GHEORGHE VICTOR 2) GHEORGHE ELEFTERA <i>OBSERVATII: (provenita din conversia CF 8678)</i>	A1
B4	Intabulare, drept de PROPRIETATEcumparare, dobandit prin Conventie, cota actuala 13/396 1) BRAILESCU NISTOR 2) BRAILESCU ANGELA <i>OBSERVATII: (provenita din conversia CF 8678)</i>	A1
B5	Intabulare, drept de PROPRIETATEcumparare, dobandit prin Conventie, cota actuala 13/396 1) LILEA DUMITRU 2) LILEA GHEORGHITA <i>OBSERVATII: (provenita din conversia CF 8678)</i>	A1
B8	Intabulare, drept de PROPRIETATEcumparare, dobandit prin Conventie, cota actuala 13/396 1) GUSA GHEORGHE 2) GUSA GENOVEVA <i>OBSERVATII: (provenita din conversia CF 8678)</i>	A1
B9	Intabulare, drept de PROPRIETATEcumparare, dobandit prin Conventie, cota actuala 13/792 2) POPA AGNETA <i>OBSERVATII: (provenita din conversia CF 8678)</i>	A1 / B.44, B.45, B.46
B10	Intabulare, drept de PROPRIETATEcumparare, dobandit prin Conventie, cota actuala 13/396 1) GEORGESCU ADRIAN , necasatorit <i>OBSERVATII: (provenita din conversia CF 8678)</i>	A1

Înscrieri privitoare la dreptul de proprietate și alte drepturi reale		Referințe
B12	Intabulare, drept de PROPRIETATEcumparare, dobandit prin Conventie, cota actuala 13/396	A1
	1) GORE MARIANA 2) GORE ION	
	<i>OBSERVATII: (provenita din conversia CF 8678)</i>	
B13	Intabulare, drept de PROPRIETATEcumparare, dobandit prin Conventie, cota actuala 13/396	A1
	1) BROJBOIU FLORIN ION 2) BROJBOIU LUMINITA	
	<i>OBSERVATII: (provenita din conversia CF 8678)</i>	
B14	Intabulare, drept de PROPRIETATEcumparare, dobandit prin Conventie, cota actuala 14/792	A1 / B.41, B.42
	2) LILEA GHEORGHITA	
	<i>OBSERVATII: (provenita din conversia CF 8678)</i>	
B15	Intabulare, drept de PROPRIETATEcumparare, dobandit prin Conventie, cota actuala 13/396	A1
	1) GAGIU MARIUS IONUT , necasatorit	
	<i>OBSERVATII: (provenita din conversia CF 8678)</i>	
B16	Intabulare, drept de PROPRIETATEcumparare, dobandit prin Conventie, cota actuala 13/396	A1
	1) LIXANDRU IONEL 2) LIXANDRU ANCA VIRGIANIA	
	<i>OBSERVATII: (provenita din conversia CF 8678)</i>	
B18	Intabulare, drept de PROPRIETATEcumparare, dobandit prin Conventie, cota actuala 12/396	A1
	1) ISBASESCU VICTOR 2) IZBASESCU VICTOR	
	<i>OBSERVATII: (provenita din conversia CF 8678)</i>	
B19	Intabulare, drept de PROPRIETATEcumparare, dobandit prin Conventie, cota actuala 15/396	A1
	1) POSTOLAKI IGOR 2) POSTOLAKI SVETLANA	
	<i>OBSERVATII: (provenita din conversia CF 8678)</i>	
B20	Intabulare, drept de PROPRIETATEcumparare, dobandit prin Conventie, cota actuala 14/396	A1
	1) VASILE ION 2) VASILE CORNELIA	
	<i>OBSERVATII: (provenita din conversia CF 8678)</i>	
5424 / 29/08/2003		
Act nr. 0 (contract de vanzare-cumparare autentificat sub nr. 3755 din 28.08.2003);		
B22	Intabulare, drept de PROPRIETATEcumparare, dobandit prin Conventie, cota actuala 12/396	A1
	1) LECA VASILE 2) LECA LIGIA	
	<i>OBSERVATII: (provenita din conversia CF 8678)</i>	
10934 / 21/03/2007		
Act nr. 0 (contract de vanzare-cumparare autentificat sub nr. 1608 din 20.03.2007 de NP Sadean Virginia);		
B24	Intabulare, drept de PROPRIETATEcumparare, dobandit prin Conventie, cota actuala 16/396	A1
	1) LITA DANIEL , casatorit cu 2) LITA MARIANA CRISTINA	
	<i>OBSERVATII: (provenita din conversia CF 8678)</i>	
10322 / 18/02/2008		
Act nr. 0 (contract de vanzare-cumparare autentificat sub nr. 941 din 18.02.2008);		
B25	Intabulare, drept de PROPRIETATEcumparare, dobandit prin Conventie, cota actuala 14/396	A1
	1) ATANASIU MARIUS , casatorit cu	

Înscrieri privitoare la dreptul de proprietate și alte drepturi reale		Referințe
	2) ATANASIU CARMEN <i>OBSERVATII: (provenita din conversia CF 8678)</i>	
28918 / 09/05/2008		
Act nr. 0 (contract de vanzare-cumparare autentificat sub nr. 520 din 08.05.2008);		
B26	Intabulare, drept de PROPRIETATEcumparare, dobandit prin Conventie, cota actuala 9/396	A1
	1) STAN MARIUS , casatorit cu 2) STAN COSTELUTA CATALINA <i>OBSERVATII: (provenita din conversia CF 8678)</i>	
56865 / 21/10/2010		
Act nr. 0 (contract de vanzare-cumparare autentificat sub nr. 4452 din 20.10.2010 de NP Nina Dragan);		
B27	Intabulare, drept de PROPRIETATEcumparare, dobandit prin Conventie, cota actuala 15/396	A1
	1) MOCANU CARMEN VIORICA , casatorita cu 2) MOCANU PETRISOR <i>OBSERVATII: (provenita din conversia CF 8678)</i>	
67889 / 18/08/2011		
Act nr. 351, din 12/08/2011;		
B28	Intabulare, drept de PROPRIETATEcumparare, dobandit prin Conventie, cota actuala 12/396	A1
	1) ISPAS CALIN IONUT , necasatorit <i>OBSERVATII: (provenita din conversia CF 8678)</i>	
5845 / 02/02/2012		
Act nr. 0 (contract de vanzare-cumparare autentificat sub nr. 386 din 01.02.2012);		
B29	Intabulare, drept de PROPRIETATEcumparare, dobandit prin Conventie, cota actuala 13/396	A1
	1) PODARU DANUT VASILICA , casatorit cu 2) PODARU THEODORA CRISTINA <i>OBSERVATII: (provenita din conversia CF 8678)</i>	
78634 / 09/10/2012		
Act nr. 0 (contract de vanzare-cumparare autentificat sub nr. 4019 din 08.10.2012 de NP Tudor Doru Lucian);		
B30	Intabulare, drept de PROPRIETATEcumparare, dobandit prin Conventie, cota actuala 13/396	A1
	1) BALTATU GEORGE , casatorit cu 2) BALTATU ELENA , bun comun <i>OBSERVATII: (provenita din conversia CF 8678)</i>	
3059 / 27/05/2003		
Act nr. conexat cu 3060/2003, dispozitie privind restituirea in natura a terenului nr. 1, din 07/01/2003 emis de Primaria mun. Targoviste;		
B31	Intabulare, drept de PROPRIETATErestituire in natura, dobandit prin Lege, cota actuala 7/396	A1
	1) COJAN DAN ATANASIE <i>OBSERVATII: (provenita din conversia CF 8678)</i>	
98991 / 27/11/2014		
Act Notarial nr. duplicat contract de vanzare aut.4150, din 26/11/2014 emis de NP Tudor Vlad Pompiliu Lucian;		
B32	Intabulare, drept de PROPRIETATEcumparare, dobandit prin Conventie, cota actuala 13/396	A1
	1) CONSTANTIN ALEXANDRU , casatorit cu 2) CONSTANTIN NICOLETA	
99169 / 27/11/2014		
Act Notarial nr. CONTRACT DE VANZARE AUTENTIFICAT SUB NR. 2963, din 26/11/2014 emis de NP Beznoiu Ileana Camelia;		
B33	Intabulare, drept de PROPRIETATEcumparare, dobandit prin Conventie, cota actuala 14/396	A1
	1) MANESCU FLORENTINA MIRELA , casatorita cu 2) MANESCU CORNEL MIHAIL , bun comun	

Înscrieri privitoare la dreptul de proprietate și alte drepturi reale		Referințe
103475 / 29/11/2017		
Act Administrativ nr. cerere nr. 103475, din 29/11/2017 emis de NP Haralambie Bogdan si vazand actele care au stat la baza pronuntarii incheierii nr. 4014 din 01.07.2003;		
B35	se indreapta eroarea materiala strecurata in incheierea nr. 4014 din 01.07.2003 si partea a-II-a a cartii funciare in sensul ca se intabuleaza dreptul de proprietate asupra cotei de 12/396 de la A1, cu titlu de cumparare, in favoarea lui Dinca Viorel casatorit cu Dinca Florina, bun comun	A1
103504 / 29/11/2017		
Act Notarial nr. contract de donatie aut. sub nr. 3754, din 28/11/2017 emis de NP HARALAMBIE BOGDAN;		
B38	Intabulare, drept de PROPRIETATEdonatie, dobandit prin Conventie, cota actuala 13/792 1) TĂNASE RAUL-ALEXANDRU, casatorit, bun propriu	A1
B39	Intabulare, drept de PROPRIETATEdonatie, dobandit prin Conventie, cota actuala 13/792 1) TANASE OANA, casatorita, bun propriu	A1
64994 / 20/06/2018		
Act Notarial nr. contract de vanzare autentificat sub nr. 1627, din 20/06/2018 emis de NP Neacsu Anca Nicoleta;		
B40	Intabulare, drept de PROPRIETATEcumparare, dobandit prin Conventie, cota actuala 13/396 1) SERPESCU CONSTANTIN FLORIN, casatorit cu 2) SERPESCU MIHAELA CARMEN, bun comun	A1
95731 / 28/10/2020		
Act Notarial nr. Certificat de Mostenitor nr. 79 eliberat in Dosarul succesoral nr. 33/2020, din 27/10/2020 emis de NP Petrescu Anca Madalina; Act Notarial nr. Act de lichidare a regimului comunitatii legale aut. nr. 1770, din 27/10/2020 emis de NP Petrescu Anca Madalina;		
B41	Intabulare, drept de PROPRIETATEmostenire, dobandit prin Succesiune, cota actuala 14/3168 1) LILEA GHEORGHITA	A1
B42	Intabulare, drept de PROPRIETATEmostenire, dobandit prin Succesiune, cota actuala 42/3168 1) LILEA NARCIS-FLORIAN	A1
96939 / 24/08/2021		
Act Notarial nr. CONTRACT VANZARE AUT NR 1874, din 23/08/2021 emis de NEACSU ANCA NICOLETA;		
B43	Intabulare, drept de PROPRIETATEcumparare, dobandit prin Conventie, cota actuala 12/396 1) SERPESCU CONSTANTIN FLORIN, casatorit cu 2) SERPESCU MIHAELA CARMEN	A1
131102 / 28/10/2021		
Act Notarial nr. Certificat de Mostenitor nr. 114/27.10.2021 eliberat in Dosarul nr.104/2021, din 27/10/2021 emis de NP Petrescu Anca Madalina; Act Notarial nr. Act de lichidare a regimului comunitatii legale aut. nr. 2423, din 27/10/2021 emis de NP Petrescu Anca Madalina;		
B44	Intabulare, drept de PROPRIETATEmostenire, dobandit prin Succesiune, cota actuala 26/6336 1) POPA AGNETA	A1
B45	Intabulare, drept de PROPRIETATEmostenire, dobandit prin Succesiune, cota actuala 39/6336 1) POPA CIPRIAN	A1
B46	Intabulare, drept de PROPRIETATEmostenire, dobandit prin Succesiune, cota actuala 39/6336 1) SHULLER ANELORE	A1
140828 / 21/11/2023		
Act Notarial nr. Contract de vânzare 2200, din 20/11/2023 emis de NEAGU DENISA-MARILENA;		
B50	Intabulare, drept de PROPRIETATEcumparare, dobandit prin Conventie, cota actuala 13/396 1) TĂNASE NICOLAE, necasatorit	A1
5537 / 21/01/2025		
Act Notarial nr. contract vanzare cumparare aut. 101, din 21/01/2025 emis de Chintea Anca Rodica;		
B51	Intabulare, drept de PROPRIETATEcumpărare, dobandit prin Conventie, cota actuala 15/396 1) OLTEAN ADRIAN-ANDREI, necăsătorit	A1

C. Partea III. SARCINI .

Inscrieri privind dezmembrămintele dreptului de proprietate, drepturi reale de garanție și sarcini	Referințe
NU SUNT	

Anexa Nr. 1 La Partea I

Teren

Nr cadastral	Suprafața (mp)*	Observații / Referințe
CAD: 4692	396	

* Suprafața este determinată în planul de proiecție Stereo 70.

DETALII LINIARE IMOBIL

Date referitoare la teren

Nr Crt	Categorie folosință	Intra vilan	Suprafața (mp)	Tarla	Parcelă	Nr. topo	Observații / Referințe
1	drum	DA	396	-	-	-	

Date referitoare la construcții

Extrasul de carte funciară generat prin sistemul informatic integrat al ANCPI conține informațiile din cartea funciară active la data generării. Acesta este valabil în condițiile prevăzute de art. 7 din Legea nr. 455/2001, coroborat cu art. 3 din O.U.G. nr. 41/2016, exclusiv în mediul electronic, pentru activități și procese administrative prevăzute de legislația în vigoare. Valabilitatea poate fi extinsă și în forma fizică a documentului, fără semnătură olografă, cu acceptul expres sau procedural al instituției publice ori entității care a solicitat prezentarea acestui extras.

Verificarea corectitudinii și realității informațiilor conținute de document se poate face la adresa www.ancpi.ro/verificare, folosind codul de verificare online disponibil în antet. Codul de verificare este valabil 30 de zile calendaristice de la momentul generării documentului.

Data și ora generării,

24/03/2026, 10:29

Acest document se eliberează gratuit pentru proprietarii imobilelor. Pentru alți solicitanți, costul extrasului este de 25 de lei la ghișeu, respectiv 20 de lei dacă este obținut online prin platforma <http://epay.ancpi.ro>



**EXTRAS DE CARTE FUNCİARĂ
PENTRU INFORMARE**

Carte Funciară Nr. 80267 Târgoviște

A. Partea I. Descrierea imobilului

TEREN Intravilan

Nr. CF vechi:9206

Adresa: Jud. Dambovita, UAT Târgoviște, Loc. Târgoviște, Str DINU LIPATTI, Nr. 26A-14

Nr. Crt	Nr. cadastral Nr. topografic	Suprafața* (mp)	Observații / Referințe
A1	CAD: 4674	21	Provine din CF 8911

B. Partea II. Proprietari și acte

Înscrieri privitoare la dreptul de proprietate și alte drepturi reale		Referințe
4145 / 04/07/2003		
Act nr. 0 (contract de vânzare cumparare autentificat sub nr.2307/21.06.2003 de NP Sadean Virginia);		
B1	Intabulare, drept de PROPRIETATEcumparare, dobandit prin Conventie, cota actuala 1/1 1) FILIP VERONEL , necasatorit	A1
<i>OBSERVATII: (provenita din conversia CF 9206)</i>		

C. Partea III. SARCINI .

Inscrieri privind dezmembrămintele dreptului de proprietate, drepturi reale de garanție și sarcini	Referințe
NU SUNT	

Anexa Nr. 1 La Partea I

Teren

Nr cadastral	Suprafața (mp)*	Observații / Referințe
CAD: 4674	21	Provine din CF 8911

* Suprafața este determinată în planul de proiecție Stereo 70.

DETALII LINIARE IMOBIL

Date referitoare la teren

Nr Crt	Categorie folosință	Intra vilan	Suprafața (mp)	Tarla	Parcelă	Nr. topo	Observații / Referințe
1	curti constructii	DA	21	-	-	-	

Date referitoare la construcții

Extrasul de carte funciară generat prin sistemul informatic integrat al ANCPI conține informațiile din cartea funciară active la data generării. Acesta este valabil în condițiile prevăzute de art. 7 din Legea nr. 455/2001, coroborat cu art. 3 din O.U.G. nr. 41/2016, exclusiv în mediul electronic, pentru activități și procese administrative prevăzute de legislația în vigoare. Valabilitatea poate fi extinsă și în forma fizică a documentului, fără semnătură olografă, cu acceptul expres sau procedural al instituției publice ori entității care a solicitat prezentarea acestui extras.

Verificarea corectitudinii și realității informațiilor conținute de document se poate face la adresa www.ancpi.ro/verificare, folosind codul de verificare online disponibil în antet. Codul de verificare este valabil 30 de zile calendaristice de la momentul generării documentului.

Data și ora generării,

24/03/2026, 11:10

Acest document se eliberează gratuit pentru proprietarii imobilelor. Pentru alți solicitanți, costul extrasului este de 25 de lei la ghișeu, respectiv 20 de lei dacă este obținut online prin platforma <http://epay.ancpi.ro>



**EXTRAS DE CARTE FUNCİARĂ
PENTRU INFORMARE**

Carte Funciară Nr. 80313 Târgoviște

A. Partea I. Descrierea imobilului

TEREN Intravilan

Nr. CF vechi:9195

Adresa: Jud. Dambovita, UAT Târgoviște, Loc. Târgoviste, Str DINU LIPATTI, Nr. 26A16

Nr. Crt	Nr. cadastral Nr. topografic	Suprafața* (mp)	Observații / Referințe
A1	CAD: 4676	27	

B. Partea II. Proprietari și acte

Înscrieri privitoare la dreptul de proprietate și alte drepturi reale		Referințe
10935 / 21/03/2007		
Contract De Vanzare-Cumparare nr. 1608, din 20/03/2007 emis de NP Sadean Virginia;		
B1	Intabulare, drept de PROPRIETATEcumparare, dobandit prin Conventie, cota actuala 1/1 1) LITA DANIEL , casatorit cu 2) LITA MARIANA-CRISTINA <i>OBSERVATIIL: (provenita din conversia CF 9196)</i>	A1

C. Partea III. SARCINI .

Inscrieri privind dezmembrămintele dreptului de proprietate, drepturi reale de garanție și sarcini	Referințe
NU SUNT	

Anexa Nr. 1 La Partea I

Teren

Nr cadastral	Suprafața (mp)*	Observații / Referințe
CAD: 4676	27	

* Suprafața este determinată în planul de proiecție Stereo 70.

DETALII LINIARE IMOBIL

Date referitoare la teren

Nr Crt	Categorie folosință	Intra vilan	Suprafața (mp)	Tarla	Parcelă	Nr. topo	Observații / Referințe
1	curti constructii	DA	27	-	-	-	

Date referitoare la construcții

Extrasul de carte funciară generat prin sistemul informatic integrat al ANCPI conține informațiile din cartea funciară active la data generării. Acesta este valabil în condițiile prevăzute de art. 7 din Legea nr. 455/2001, coroborat cu art. 3 din O.U.G. nr. 41/2016, exclusiv în mediul electronic, pentru activități și procese administrative prevăzute de legislația în vigoare. Valabilitatea poate fi extinsă și în forma fizică a documentului, fără semnătură olografă, cu acceptul expres sau procedural al instituției publice ori entității care a solicitat prezentarea acestui extras.

Verificarea corectitudinii și realității informațiilor conținute de document se poate face la adresa www.ancpi.ro/verificare, folosind codul de verificare online disponibil în antet. Codul de verificare este valabil 30 de zile calendaristice de la momentul generării documentului.

Data și ora generării,

23/03/2026, 15:44

Acest document se eliberează gratuit pentru proprietarii imobilelor. Pentru alți solicitanți, costul extrasului este de 25 de lei la ghișeu, respectiv 20 de lei dacă este obținut online prin platforma <http://epay.ancpi.ro>

**EXTRAS DE CARTE FUNCİARĂ
PENTRU INFORMARE**

Carte Funciară Nr. 80429 Târgoviște

Cod verificare
100202743189



A. Partea I. Descrierea imobilului

TEREN Intravilan

Nr. CF vechi:8715

Adresa: Jud. Dambovita, UAT Târgoviște, Loc. Târgoviste, Str DINU LIPATI, Nr. 20A-4

Nr. Crt	Nr. cadastral Nr. topografic	Suprafața* (mp)	Observații / Referințe
A1	CAD: 4468	21	

B. Partea II. Proprietari și acte

Înscrieri privitoare la dreptul de proprietate și alte drepturi reale		Referințe
2254 / 17/04/2003		
Contract De Vanzare-Cumparare nr. 1337, din 12/04/2003 emis de NP Tudor Doru Lucian;		
B1	Intabulare, drept de PROPRIETATEcumparare, dobandit prin Conventie, cota actuala 1/1 1) MUSCALU ION CRISTINEL 2) MUSCALU DANIELA <i>OBSERVATIIL: (provenita din conversia CF 8715)</i>	A1

C. Partea III. SARCINI .

Inscrieri privind dezmembrămintele dreptului de proprietate, drepturi reale de garanție și sarcini	Referințe
NU SUNT	

Anexa Nr. 1 La Partea I

Teren

Nr cadastral	Suprafața (mp)*	Observații / Referințe
CAD: 4468	21	

* Suprafața este determinată în planul de proiecție Stereo 70.

DETALII LINIARE IMOBIL

Date referitoare la teren

Nr Crt	Categorie folosință	Intra vilan	Suprafața (mp)	Tarla	Parcelă	Nr. topo	Observații / Referințe
1	curti constructii	DA	21	-	-	-	

Date referitoare la construcții

Pentru acest imobil exista urmatoarele cereri nesolutionate:

Nr. Crt	Nr. cerere	Data cerere	Termen eliberare	Obiect cerere
1	35496	02-03-2026	02-03-2026	Consultare/Informare

Extrasul de carte funciară generat prin sistemul informatic integrat al ANCPI conține informațiile din cartea funciară active la data generării. Acesta este valabil în condițiile prevăzute de art. 7 din Legea nr. 455/2001, coroborat cu art. 3 din O.U.G. nr. 41/2016, exclusiv în mediul electronic, pentru activități și procese administrative prevăzute de legislația în vigoare. Valabilitatea poate fi extinsă și în forma fizică a documentului, fără semnătură olografă, cu acceptul expres sau procedural al instituției publice ori entității care a solicitat prezentarea acestui extras.

Verificarea corectitudinii și realității informațiilor conținute de document se poate face la adresa www.ancpi.ro/verificare, folosind codul de verificare online disponibil în antet. Codul de verificare este valabil 30 de zile calendaristice de la momentul generării documentului.

Data și ora generării,

02/03/2026, 11:37

Acest document se eliberează gratuit pentru proprietarii imobilelor. Pentru alți solicitanți, costul extrasului este de 25 de lei la ghișeu, respectiv 20 de lei dacă este obținut online prin platforma <http://epay.ancpi.ro>



**EXTRAS DE CARTE FUNCİARĂ
PENTRU INFORMARE**

Carte Funciară Nr. 80107 Târgoviște

A. Partea I. Descrierea imobilului

TEREN Intravilan

Nr. CF vechi:9504

Adresa: Jud. Dambovita, UAT Târgoviște, Loc. Târgoviște, Str DINU LIPATTI, Nr. 26A6

Nr. Crt	Nr. cadastral Nr. topografic	Suprafața* (mp)	Observații / Referințe
A1	CAD: 4666	23	

B. Partea II. Proprietari și acte

Înscrieri privitoare la dreptul de proprietate și alte drepturi reale		Referințe
941 / 18/02/2008		
Contract De Vanzare-Cumparare nr. 941, din 18/02/2008 emis de BNP ACTA LEGALIA;		
B1	Intabulare, drept de PROPRIETATEcumparare, dobandit prin Conventie, cota actuala 1/1 1) ATANASIU MARIUS 2) ATANASIU CARMEN <i>OBSERVATII: (provenita din conversia CF 9504)</i>	A1

C. Partea III. SARCINI .

Inscrieri privind dezmembrămintele dreptului de proprietate, drepturi reale de garanție și sarcini	Referințe
NU SUNT	

Anexa Nr. 1 La Partea I

Teren

Nr cadastral	Suprafața (mp)*	Observații / Referințe
CAD: 4666	23	

* Suprafața este determinată în planul de proiecție Stereo 70.

DETALII LINIARE IMOBIL

Date referitoare la teren

Nr Crt	Categorie folosință	Intra vilan	Suprafața (mp)	Tarla	Parcelă	Nr. topo	Observații / Referințe
1	curti constructii	DA	23	-	-	-	

Date referitoare la construcții

Extrasul de carte funciară generat prin sistemul informatic integrat al ANCPI conține informațiile din cartea funciară active la data generării. Acesta este valabil în condițiile prevăzute de art. 7 din Legea nr. 455/2001, coroborat cu art. 3 din O.U.G. nr. 41/2016, exclusiv în mediul electronic, pentru activități și procese administrative prevăzute de legislația în vigoare. Valabilitatea poate fi extinsă și în forma fizică a documentului, fără semnătură olografă, cu acceptul expres sau procedural al instituției publice ori entității care a solicitat prezentarea acestui extras.

Verificarea corectitudinii și realității informațiilor conținute de document se poate face la adresa www.ancpi.ro/verificare, folosind codul de verificare online disponibil în antet. Codul de verificare este valabil 30 de zile calendaristice de la momentul generării documentului.

Data și ora generării,

24/03/2026, 10:44

Acest document se eliberează gratuit pentru proprietarii imobilelor. Pentru alți solicitanți, costul extrasului este de 25 de lei la ghișeu, respectiv 20 de lei dacă este obținut online prin platforma <http://epay.ancpi.ro>



**EXTRAS DE CARTE FUNCİARĂ
PENTRU INFORMARE**

Carte Funciară Nr. 80265 Târgoviște

A. Partea I. Descrierea imobilului

TEREN Intravilan

Nr. CF vechi:9204

Adresa: Jud. Dambovita, UAT Târgoviște, Loc. Târgoviște, Str DINU LIPATTI, Nr. 26A-11

Nr. Crt	Nr. cadastral Nr. topografic	Suprafața* (mp)	Observații / Referințe
A1	CAD: 4671	21	

B. Partea II. Proprietari și acte

Înscrieri privitoare la dreptul de proprietate și alte drepturi reale		Referințe
4133 / 04/07/2003		
Act nr. 0 (contract de vânzare cumparare autentificat sub nr.2314/21.06.2003 de NP Sadean Virginia);		
B1	Intabulare, drept de PROPRIETATEcumparare, dobandit prin Conventie, cota actuala 1/1 1) BRAILESCU P. NISTOR 2) BRAILESCU ANGELA <i>OBSERVATII: (provenita din conversia CF 9204)</i>	A1

C. Partea III. SARCINI .

Inscrieri privind dezmembrămintele dreptului de proprietate, drepturi reale de garanție și sarcini	Referințe
NU SUNT	

Anexa Nr. 1 La Partea I

Teren

Nr cadastral	Suprafața (mp)*	Observații / Referințe
CAD: 4671	21	

* Suprafața este determinată în planul de proiecție Stereo 70.

DETALII LINIARE IMOBIL

Date referitoare la teren

Nr Crt	Categorie folosință	Intra vilan	Suprafața (mp)	Tarla	Parcelă	Nr. topo	Observații / Referințe
1	curți constructii	DA	21	-	-	-	

Date referitoare la construcții

Extrasul de carte funciară generat prin sistemul informatic integrat al ANCPI conține informațiile din cartea funciară active la data generării. Acesta este valabil în condițiile prevăzute de art. 7 din Legea nr. 455/2001, coroborat cu art. 3 din O.U.G. nr. 41/2016, exclusiv în mediul electronic, pentru activități și procese administrative prevăzute de legislația în vigoare. Valabilitatea poate fi extinsă și în forma fizică a documentului, fără semnătură olografă, cu acceptul expres sau procedural al instituției publice ori entității care a solicitat prezentarea acestui extras.

Verificarea corectitudinii și realității informațiilor conținute de document se poate face la adresa www.ancpi.ro/verificare, folosind codul de verificare online disponibil în antet. Codul de verificare este valabil 30 de zile calendaristice de la momentul generării documentului.

Data și ora generării,

24/03/2026, 10:58

Acest document se eliberează gratuit pentru proprietarii imobilelor. Pentru alți solicitanți, costul extrasului este de 25 de lei la ghișeu, respectiv 20 de lei dacă este obținut online prin platforma <http://epay.ancpi.ro>



EXTRAS DE CARTE FUNCİARĂ PENTRU INFORMARE

Carte Funciară Nr. 80331 Târgoviște

A. Partea I. Descrierea imobilului

TEREN Intravilan

Nr. CF vechi:9183

Adresa: Jud. Dambovita, UAT Târgoviște, Loc. Târgoviste, Str DINU LIPATTI, Nr. 26A-25

Nr. Crt	Nr. cadastral Nr. topografic	Suprafața* (mp)	Observații / Referințe
A1	CAD: 4685	20	

B. Partea II. Proprietari și acte

Înscrieri privitoare la dreptul de proprietate și alte drepturi reale	Referințe
96931 / 24/08/2021	
Act Notarial nr. CONTRACT VANZARE AUT NR 1874, din 23/08/2021 emis de NP NEACSU ANCA NICOLETA;	
B4	A1
Intabulare, drept de PROPRIETATEcumparare, dobandit prin Conventie, cota actuala 1/1	
1) SERPESCU CONSTANTIN FLORIN, casatorit cu	
2) SERPESCU MIHAELA CARMEN	

C. Partea III. SARCINI .

Inscrieri privind dezmembrămintele dreptului de proprietate, drepturi reale de garanție și sarcini	Referințe
NU SUNT	

Anexa Nr. 1 La Partea I

Teren

Nr cadastral	Suprafața (mp)*	Observații / Referințe
CAD: 4685	20	

* Suprafața este determinată în planul de proiecție Stereo 70.

DETALII LINIARE IMOBIL

Date referitoare la teren

Nr Crt	Categorie folosință	Intra vilan	Suprafața (mp)	Tarla	Parcelă	Nr. topo	Observații / Referințe
1	curti constructii	DA	20	-	-	-	

Date referitoare la construcții

Extrasul de carte funciară generat prin sistemul informatic integrat al ANCPI conține informațiile din cartea funciară active la data generării. Acesta este valabil în condițiile prevăzute de art. 7 din Legea nr. 455/2001, coroborat cu art. 3 din O.U.G. nr. 41/2016, exclusiv în mediul electronic, pentru activități și procese administrative prevăzute de legislația în vigoare. Valabilitatea poate fi extinsă și în forma fizică a documentului, fără semnătură olografă, cu acceptul expres sau procedural al instituției publice ori entității care a solicitat prezentarea acestui extras.

Verificarea corectitudinii și realității informațiilor conținute de document se poate face la adresa www.ancpi.ro/verificare, folosind codul de verificare online disponibil în antet. Codul de verificare este valabil 30 de zile calendaristice de la momentul generării documentului.

Data și ora generării,

24/03/2026, 09:54

Acest document se eliberează gratuit pentru proprietarii imobilelor. Pentru alți solicitanți, costul extrasului este de 25 de lei la ghișeu, respectiv 20 de lei dacă este obținut online prin platforma <http://epay.ancpi.ro>



EXTRAS DE CARTE FUNCİARĂ PENTRU INFORMARE

Carte Funciară Nr. 75901 Târgoviște

A. Partea I. Descrierea imobilului

TEREN Intravilan

Nr. CF vechi:21880
Nr. cadastral vechi:10915

Adresa: Jud. Dambovita, UAT Târgoviște, Loc. Târgoviște, Str CONSTANTIN BRANCOVEANU

Nr. Crt	Nr. cadastral Nr. topografic	Suprafața* (mp)	Observații / Referințe
A1	75901	44	

B. Partea II. Proprietari și acte

Înscrieri privitoare la dreptul de proprietate și alte drepturi reale		Referințe
53485 / 05/11/2009		
Act nr. 0 (contractul de vanzare cumparare autentificat sub nr. 2845/04.11.2009 de NP Iulia Enache);		
B1	Intabulare, drept de PROPRIETATEcumparare, dobandit prin Conventie, cota actuala 1/1 1) ANDRIONI ELENA , divortata <i>OBSERVATIİ: (provenita din conversia CF 21880)</i>	A1

C. Partea III. SARCINI

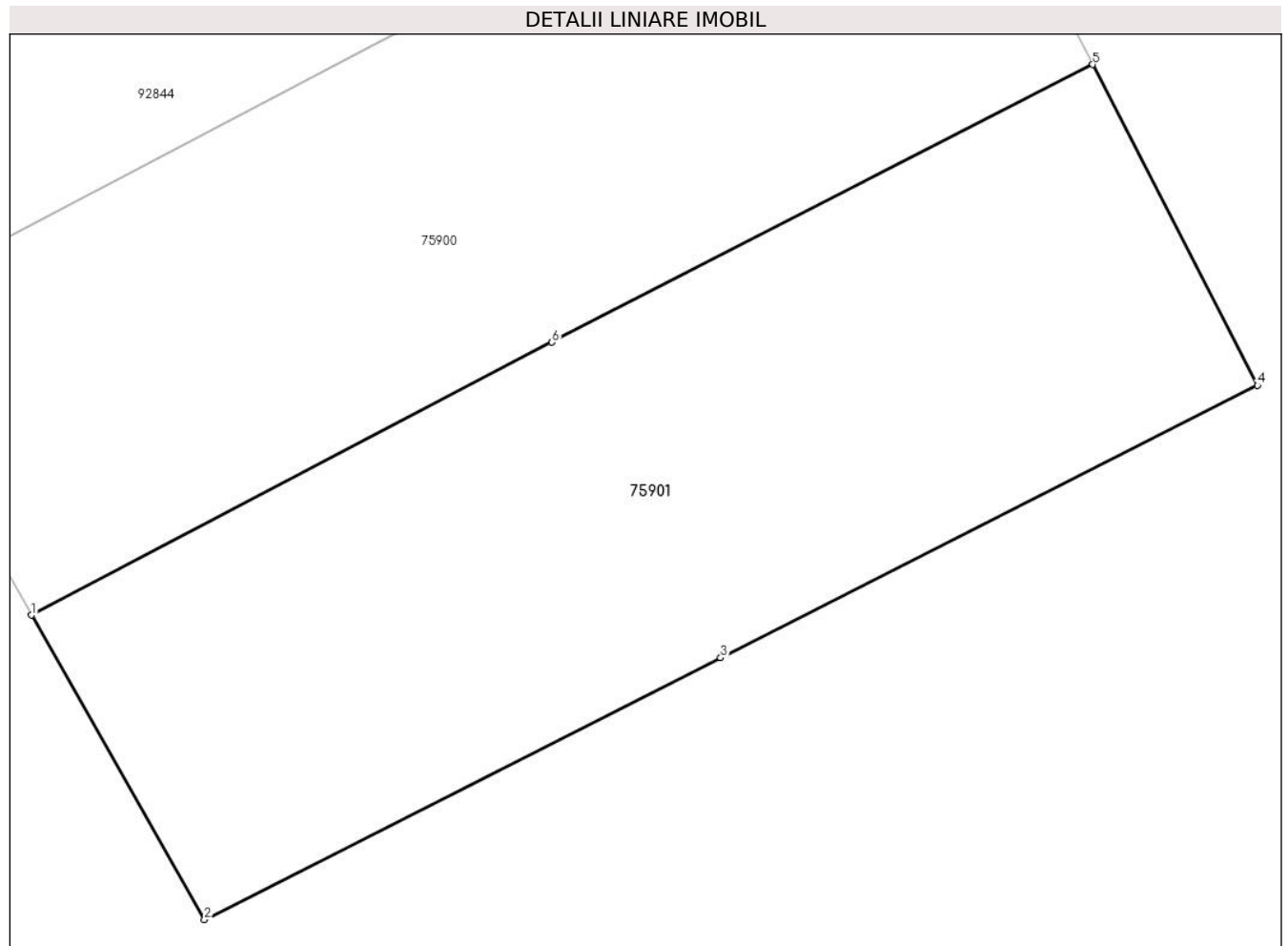
Înscrieri privind dezmembrămintele dreptului de proprietate, drepturi reale de garanție și sarcini		Referințe
39515 / 08/06/2016		
Act Administrativ nr. proces verbal de sechestru pentru bunuri imobile nr.59029, din 01/06/2016 emis de ANAF- DGRFP PLOIESTI-AJFP DAMBOVITA- Serviciul colectare si executare silita persoane juridice;		
C1	se intabuleaza dreptul de ipoteca legala pentru suma de 7564 lei, reprezentand creante fiscale, asupra imobilului de la A1, pe care se afla edificat un garaj, neiscris in cartea funciara, pentru care s-a inscris dreptul de ipoteca legala in registrul de publicitate imobiliara cu incheierea nr.39515/08.06.2016, in favoarea: ANAF- DGRFP PLOIESTI-AJFP DAMBOVITA- Serviciul colectare si executare silita persoane juridice	A1

Anexa Nr. 1 La Partea I

Teren

Nr cadastral	Suprafața (mp)*	Observații / Referințe
75901	44	

* Suprafața este determinată în planul de proiecție Stereo 70.



Date referitoare la teren

Nr Crt	Categorie folosință	Intra vilan	Suprafața (mp)	Tarla	Parcelă	Nr. topo	Observații / Referințe
1	curți constructii	DA	44	-	-	-	

Date referitoare la construcții

Lungime Segmente

1) Valorile lungimilor segmentelor sunt obținute din proiecție în plan.

Punct început	Punct sfârșit	Lungime segment (** (m)
1	2	3.585
2	3	5.928
3	4	6.169
4	5	3.694
5	6	6.228
6	1	6.022

**** Lungimile segmentelor sunt determinate în planul de proiecție Stereo 70 și sunt rotunjite la 1 milimetru.**
***** Distanța dintre puncte este formată din segmente cumulate ce sunt mai mici decât valoarea 1 milimetru.**

Extrasul de carte funciară generat prin sistemul informatic integrat al ANCPI conține informațiile din cartea funciară active la data generării. Acesta este valabil în condițiile prevăzute de art. 7 din Legea nr. 455/2001, coroborat cu art. 3 din O.U.G. nr. 41/2016, exclusiv în mediul electronic, pentru activități și procese administrative prevăzute de legislația în vigoare. Valabilitatea poate fi extinsă și în forma fizică a documentului, fără semnătură olografă, cu acceptul expres sau procedural al instituției publice ori entității care a solicitat prezentarea acestui extras.

Verificarea corectitudinii și realității informațiilor conținute de document se poate face la adresa **www.ancpi.ro/verificare**, folosind codul de verificare online disponibil în antet. Codul de verificare este valabil 30 de zile calendaristice de la momentul generării documentului.

Data și ora generării,

24/03/2026, 11:49

Acest document se eliberează gratuit pentru proprietarii imobilelor. Pentru alți solicitanți, costul extrasului este de 25 de lei la ghișeu, respectiv 20 de lei dacă este obținut online prin platforma <http://epay.ancpi.ro>



**EXTRAS DE CARTE FUNCİARĂ
PENTRU INFORMARE**

Carte Funciară Nr. 80342 Târgoviște

A. Partea I. Descrierea imobilului

TEREN Intravilan

Nr. CF vechi:9122

Adresa: Jud. Dambovita, UAT Târgoviște, Loc. Târgoviste, Str DINU LIPATTI, Nr. 24A-15

Nr. Crt	Nr. cadastral Nr. topografic	Suprafața* (mp)	Observații / Referințe
A1	CAD: 4643	27	

B. Partea II. Proprietari și acte

Înscrieri privitoare la dreptul de proprietate și alte drepturi reale		Referințe
3899 / 26/06/2003		
Contract De Vanzare-Cumparare nr. 2295, din 21/06/2003 emis de NP Sadean Virginia;		
B1	Intabulare, drept de PROPRIETATEcumparare, dobandit prin Conventie, cota actuala 1/1 1) CIOCAN MARIANA 2) CIOCAN GHEORGHE <i>OBSERVATIIL: (provenita din conversia CF 9122)</i>	A1

C. Partea III. SARCINI .

Inscrieri privind dezmembrămintele dreptului de proprietate, drepturi reale de garanție și sarcini	Referințe
NU SUNT	

Anexa Nr. 1 La Partea I

Teren

Nr cadastral	Suprafața (mp)*	Observații / Referințe
CAD: 4643	27	

* Suprafața este determinată în planul de proiecție Stereo 70.

DETALII LINIARE IMOBIL

Date referitoare la teren

Nr Crt	Categorie folosință	Intra vilan	Suprafața (mp)	Tarla	Parcelă	Nr. topo	Observații / Referințe
1	curti constructii	DA	27	-	-	-	

Date referitoare la construcții

Extrasul de carte funciară generat prin sistemul informatic integrat al ANCPI conține informațiile din cartea funciară active la data generării. Acesta este valabil în condițiile prevăzute de art. 7 din Legea nr. 455/2001, coroborat cu art. 3 din O.U.G. nr. 41/2016, exclusiv în mediul electronic, pentru activități și procese administrative prevăzute de legislația în vigoare. Valabilitatea poate fi extinsă și în forma fizică a documentului, fără semnătură olografă, cu acceptul expres sau procedural al instituției publice ori entității care a solicitat prezentarea acestui extras.

Verificarea corectitudinii și realității informațiilor conținute de document se poate face la adresa www.ancpi.ro/verificare, folosind codul de verificare online disponibil în antet. Codul de verificare este valabil 30 de zile calendaristice de la momentul generării documentului.

Data și ora generării,

23/03/2026, 15:06

Acest document se eliberează gratuit pentru proprietarii imobilelor. Pentru alți solicitanți, costul extrasului este de 25 de lei la ghișeu, respectiv 20 de lei dacă este obținut online prin platforma <http://epay.ancpi.ro>

**EXTRAS DE CARTE FUNCİARĂ
PENTRU INFORMARE**

Carte Funciară Nr. 80312 Târgoviște

Cod verificare
100204956636



A. Partea I. Descrierea imobilului

TEREN Intravilan

Nr. CF vechi:9161

Adresa: Jud. Dambovita, UAT Târgoviște, Loc. Târgoviste, Str DINU LIPATTI, Nr. 26 A-15

Nr. Crt	Nr. cadastral Nr. topografic	Suprafața* (mp)	Observații / Referințe
A1	CAD: 4675	24	

B. Partea II. Proprietari și acte

Înscrieri privitoare la dreptul de proprietate și alte drepturi reale		Referințe
4029 / 01/07/2003		
Act nr. 0 (Contract de vanzare-cumparare aut nr 2290, din 21.06.2003, emis de NP Sadean Virginia);		
B1	Intabulare, drept de PROPRIETATEcumparare, dobandit prin Conventie, cota actuala 1/1 1) POSTOLAKI IGOR 2) POSTOLAKI SVETLANA <i>OBSERVATIIL: (provenita din conversia CF 9161)</i>	A1

C. Partea III. SARCINI .

Inscrieri privind dezmembrămintele dreptului de proprietate, drepturi reale de garanție și sarcini	Referințe
NU SUNT	

Anexa Nr. 1 La Partea I

Teren

Nr cadastral	Suprafața (mp)*	Observații / Referințe
CAD: 4675	24	

* Suprafața este determinată în planul de proiecție Stereo 70.

DETALII LINIARE IMOBIL

Date referitoare la teren

Nr Crt	Categorie folosință	Intra vilan	Suprafața (mp)	Tarla	Parcelă	Nr. topo	Observații / Referințe
1	curti constructii	DA	24	-	-	-	

Date referitoare la construcții

Extrasul de carte funciară generat prin sistemul informatic integrat al ANCPI conține informațiile din cartea funciară active la data generării. Acesta este valabil în condițiile prevăzute de art. 7 din Legea nr. 455/2001, coroborat cu art. 3 din O.U.G. nr. 41/2016, exclusiv în mediul electronic, pentru activități și procese administrative prevăzute de legislația în vigoare. Valabilitatea poate fi extinsă și în forma fizică a documentului, fără semnătură olografă, cu acceptul expres sau procedural al instituției publice ori entității care a solicitat prezentarea acestui extras.

Verificarea corectitudinii și realității informațiilor conținute de document se poate face la adresa www.ancpi.ro/verificare, folosind codul de verificare online disponibil în antet. Codul de verificare este valabil 30 de zile calendaristice de la momentul generării documentului.

Data și ora generării,

24/03/2026, 11:12

Acest document se eliberează gratuit pentru proprietarii imobilelor. Pentru alți solicitanți, costul extrasului este de 25 de lei la ghișeu, respectiv 20 de lei dacă este obținut online prin platforma <http://epay.ancpi.ro>

**EXTRAS DE CARTE FUNCİARĂ
PENTRU INFORMARE**

Carte Funciară Nr. 80329 Târgoviște

Cod verificare
100204952059



A. Partea I. Descrierea imobilului

TEREN Intravilan

Nr. CF vechi:9184

Adresa: Jud. Dambovita, UAT Târgoviște, Loc. Târgoviste, Str DINU LIPATTI, Nr. 16A-5

Nr. Crt	Nr. cadastral Nr. topografic	Suprafața* (mp)	Observații / Referințe
A1	CAD: 4665	22	

B. Partea II. Proprietari și acte

Înscrieri privitoare la dreptul de proprietate și alte drepturi reale		Referințe
4093 / 03/07/2003		
Contract De Vanzare-Cumparare nr. 2297, din 21/06/2003;		
B1	Intabulare, drept de PROPRIETATEcumparare, dobandit prin Conventie, cota actuala 1/1 1) GORE ION 2) GORE MARIANA <i>OBSERVATIIL: (provenita din conversia CF 9184)</i>	A1

C. Partea III. SARCINI .

Inscrieri privind dezmembrămintele dreptului de proprietate, drepturi reale de garanție și sarcini	Referințe
NU SUNT	

Anexa Nr. 1 La Partea I

Teren

Nr cadastral	Suprafața (mp)*	Observații / Referințe
CAD: 4665	22	

* Suprafața este determinată în planul de proiecție Stereo 70.

DETALII LINIARE IMOBIL

Date referitoare la teren

Nr Crt	Categorie folosință	Intra vilan	Suprafața (mp)	Tarla	Parcelă	Nr. topo	Observații / Referințe
1	curti constructii	DA	22	-	-	-	

Date referitoare la construcții

Extrasul de carte funciară generat prin sistemul informatic integrat al ANCPI conține informațiile din cartea funciară active la data generării. Acesta este valabil în condițiile prevăzute de art. 7 din Legea nr. 455/2001, coroborat cu art. 3 din O.U.G. nr. 41/2016, exclusiv în mediul electronic, pentru activități și procese administrative prevăzute de legislația în vigoare. Valabilitatea poate fi extinsă și în forma fizică a documentului, fără semnătură olografă, cu acceptul expres sau procedural al instituției publice ori entității care a solicitat prezentarea acestui extras.

Verificarea corectitudinii și realității informațiilor conținute de document se poate face la adresa www.ancpi.ro/verificare, folosind codul de verificare online disponibil în antet. Codul de verificare este valabil 30 de zile calendaristice de la momentul generării documentului.

Data și ora generării,

24/03/2026, 10:39

Acest document se eliberează gratuit pentru proprietarii imobilelor. Pentru alți solicitanți, costul extrasului este de 25 de lei la ghișeu, respectiv 20 de lei dacă este obținut online prin platforma <http://epay.ancpi.ro>



**EXTRAS DE CARTE FUNCİARĂ
PENTRU INFORMARE**

Carte Funciară Nr. 75798 Târgoviște

A. Partea I. Descrierea imobilului

TEREN Intravilan

Nr. CF vechi:8678

Adresa: Jud. Dambovita, UAT Târgoviște, Loc. Târgoviște, Str DINU LIPATTI, nr. 22A44, 22A18, 22A28, 22A20, 22A37, 22A31, 22A39, 22A16, 22A42, 22A30, 22A40, 22A41, 22A2, 22A32, 22A25, 22A35, 22A34, 22A21, 22A19, 22A30, 22A38, 22A29, 22A17, 22A26, 22A27, 22A43, 22A15, 22A33

Nr. Crt	Nr. cadastral Nr. topografic	Suprafața* (mp)	Observații / Referințe
A1	CAD: 4562	343	

B. Partea II. Proprietari și acte

Înscrieri privitoare la dreptul de proprietate și alte drepturi reale		Referințe
3064 / 27/05/2003		
Contract De Vanzare-Cumparare nr. 0 (autentificat sub nr. 1604/ 1605/ 1608/ 1607/ 1617/ 1616/ 1615/ 1614/ 1613/ 1611/ 1612/ 1609/ 1624/ 1623/ 1636/ 1635/ 1638/ 1622/ 1621/ 1620/ 1619/ 1630/ 1628/ 1627/ 1626/ 1625/ 1600/10.05.2003 de NP Tudor Doru Lucian);		
B1	Intabulare, drept de PROPRIETATEcumparare, dobandit prin Conventie, cota actuala 12/343 1) STREJAN NICOLAE , casatorit cu 2) ATEJAN ADRIANA <i>OBSERVATII: (provenita din conversia CF 8678)</i>	A1
B3	Intabulare, drept de PROPRIETATEcumparare, dobandit prin Conventie, cota actuala 11/343 1) SIRBULETU MARIANA CATALINA , necasatorita <i>OBSERVATII: (provenita din conversia CF 8678)</i>	A1
B4	Intabulare, drept de PROPRIETATEcumparare, dobandit prin Conventie, cota actuala 11/343 1) TURCANU OCTAV , casatorit cu 2) TURCANU STANICA <i>OBSERVATII: (provenita din conversia CF 8678)</i>	A1
B5	Intabulare, drept de PROPRIETATEcumparare, dobandit prin Conventie, cota actuala 12/343 1) BEJU VALERIU , casatorit cu 2) BEJU ROZICA <i>OBSERVATII: (provenita din conversia CF 8678)</i>	A1
B7	Intabulare, drept de PROPRIETATEcumparare, dobandit prin Conventie, cota actuala 12/343 1) PLESA FLORINA , necasatorita <i>OBSERVATII: (provenita din conversia CF 8678)</i>	A1
B8	Intabulare, drept de PROPRIETATEcumparare, dobandit prin Conventie, cota actuala 11/343 1) URZICA CRISTINA , casatorita cu 2) URZICA IOAN <i>OBSERVATII: (provenita din conversia CF 8678)</i>	A1
B9	Intabulare, drept de PROPRIETATEcumparare, dobandit prin Conventie, cota actuala 12/343 1) POPA AURICA , casatorit cu 2) POPA VASILICA	A1

Înscrieri privitoare la dreptul de proprietate și alte drepturi reale		Referințe
	<i>OBSERVATII: (provenita din conversia CF 8678)</i>	
B12	Intabulare, drept de PROPRIETATEcumparare, dobandit prin Conventie, cota actuala 12/343 1) SIBIANU EUGEN , casatorit cu 2) SIBIANU VASILICA <i>OBSERVATII: (provenita din conversia CF 8678)</i>	A1
B13	Intabulare, drept de PROPRIETATEcumparare, dobandit prin Conventie, cota actuala 11/343 1) RADUCANU VASILE , casatorit cu 2) RADUCANU MARGARETA <i>OBSERVATII: (provenita din conversia CF 8678)</i>	A1
B14	Intabulare, drept de PROPRIETATEcumparare, dobandit prin Conventie, cota actuala 12/343 1) MICA FLOREA , casatorit cu 2) MICA DUMITRA <i>OBSERVATII: (provenita din conversia CF 8678)</i>	A1
B15	Intabulare, drept de PROPRIETATEcumparare, dobandit prin Conventie, cota actuala 11/343 1) NECULA CORNELIU , casatorit cu 2) NECULA DANIELA LILIANA <i>OBSERVATII: (provenita din conversia CF 8678)</i>	A1
B16	Intabulare, drept de PROPRIETATEcumparare, dobandit prin Conventie, cota actuala 6/343 1) NIȚOIU NICULAE <i>OBSERVATII: (provenita din conversia CF 8678)</i>	A1 / B.41, B.42
B17	Intabulare, drept de PROPRIETATEcumparare, dobandit prin Conventie, cota actuala 12/343 1) DUMITRESCU RADU , casatorit cu 2) DUMITRESCU IOANA <i>OBSERVATII: (provenita din conversia CF 8678)</i>	A1
B18	Intabulare, drept de PROPRIETATEcumparare, dobandit prin Conventie, cota actuala 11/343 1) RADUTA NICULINA , casatorita cu 2) RADUTA CONSTANTIN <i>OBSERVATII: (provenita din conversia CF 8678)</i>	A1
B20	Intabulare, drept de PROPRIETATEcumparare, dobandit prin Conventie, cota actuala 11/343 1) NASTASIA MARIA , casatorita cu 2) NASTASIA GHEORGHE <i>OBSERVATII: (provenita din conversia CF 8678)</i>	A1
B22	Intabulare, drept de PROPRIETATEcumparare, dobandit prin Conventie, cota actuala 11/343 2) GRAURE ELENA <i>OBSERVATII: (provenita din conversia CF 8678)</i>	A1
B23	Intabulare, drept de PROPRIETATEcumparare, dobandit prin Conventie, cota actuala 11/343 1) CIULIN ANA GEORGIANA , divortata <i>OBSERVATII: (provenita din conversia CF 8678)</i>	A1
B24	Intabulare, drept de PROPRIETATEcumparare, dobandit prin Conventie, cota actuala 11/343 1) VISAN GABRIEL , vaduv <i>OBSERVATII: (provenita din conversia CF 8678)</i>	A1
B25	Intabulare, drept de PROPRIETATEcumparare, dobandit prin Conventie, cota actuala 11/343 1) BREZEANU MIRCEA , casatorit cu 2) BREZEANU ELENA <i>OBSERVATII: (provenita din conversia CF 8678)</i>	A1

Înscrieri privitoare la dreptul de proprietate și alte drepturi reale		Referințe
B26	Intabulare, drept de PROPRIETATEcumparare, dobandit prin Conventie, cota actuala 12/343 1) DINCA MARIA , vaduva <i>OBSERVATII: (provenita din conversia CF 8678)</i>	A1
B27	Intabulare, drept de PROPRIETATEcumparare, dobandit prin Conventie, cota actuala 11/343 1) GEOVANOVICI MARIA , casatorita cu 2) GEOVANOVICI STELIAN <i>OBSERVATII: (provenita din conversia CF 8678)</i>	A1
B28	Intabulare, drept de PROPRIETATEcumparare, dobandit prin Conventie, cota actuala 12/343 1) DANILOV ANATOLIE 2) DANILOV ANGELA <i>OBSERVATII: (provenita din conversia CF 8678)</i>	A1
638 / 11/01/2011		
Contract De Vanzare-Cumparare nr. 0 (autentificat sub nr. 43/07.01.2011);		
B31	Intabulare, drept de PROPRIETATEcumparare, dobandit prin Conventie, cota actuala 11/343 1) ISPAS CALIN IONUT <i>OBSERVATII: (provenita din conversia CF 8678)</i>	A1
30622 / 27/04/2012		
Act Notarial nr. contract de vanzare aut.1422, din 27/04/2012 emis de DRAGAN NINA;		
B32	Intabulare, drept de PROPRIETATEcumparare, dobandit prin Conventie, cota actuala 12/343 1) MILEA VERONICA , casatorita cu 2) MILEA CONSTANTIN	A1
59662 / 27/07/2012		
Act Notarial nr. contract de vanzare cumparare aut.882, din 27/07/2012 emis de DOBRA DOINA ELENA;		
B33	Intabulare, drept de PROPRIETATEcumparare, dobandit prin Conventie, cota actuala 12/343 1) POPESCU SILVESTRU , casatorit cu 2) POPESCU ADRIANA	A1
103888 / 18/12/2013		
Act Notarial nr. certificat de mostenitor nr. 156, din 18/12/2013 emis de NP Neagu Denisa Marilena (in dosar nr. 216/2013);		
B34	Intabulare, drept de PROPRIETATEmostenire, dobandit prin Succesiune, cota actuala 12/343 1) ION MARIUS CRISTIAN , bun propriu	A1
3210 / 16/01/2015		
Act Notarial nr. Certificat de mostenitor nr. 1, din 15/01/2015 emis de Caramida Irina Georgiana;		
B36	Intabulare, drept de PROPRIETATEmostenire, dobandit prin Succesiune, cota actuala 33/2744 1) DITU ALEXANDRU-EDUARD	A1
3211 / 16/01/2015		
Act Notarial nr. Certificat de mostenitor nr. 2, din 15/01/2015 emis de NP Caramida Irina Georgiana;		
B37	Intabulare, drept de PROPRIETATEmostenire, dobandit prin Succesiune, cota actuala 55/2744 1) DITU ALEXANDRU-EDUARD	A1
12622 / 24/02/2017		
Act Notarial nr. contract de vanzare aut. sub nr. 586, din 24/02/2017 emis de NP Dragan Nina;		
B38	Intabulare, drept de PROPRIETATEcumparare, dobandit prin Conventie, cota actuala 11/343 1) ATANASIU MARIUS , casatorit cu 2) ATANASIU CARMEN , bun comun	A1
157321 / 21/10/2024		
Act Notarial nr. Contract de vanzare aut nr. 2209, din 18/10/2024 emis de NEACSU ANCA NICOLETA;		
B40	Intabulare, drept de PROPRIETATEcumparare, dobandit prin Conventie, cota actuala 11/343 1) STOICA GEORGE-DĂNUȚ , necasatorit	A1

Înscrieri privitoare la dreptul de proprietate și alte drepturi reale		Referințe
59525 / 24/04/2025		
Act Notarial nr. certificat de moștenitor nr. 54, din 08/04/2025 emis de DRĂGAN EDUARD-SORIN-SEBASTIAN;		
B41	Intabulare, drept de PROPRIETATE moștenire, dobandit prin Succesiune, cota actuala 6/1372 1) NIȚOIU NICULAE	A1
B42	Intabulare, drept de PROPRIETATE moștenire, dobandit prin Succesiune, cota actuala 18/1372 1) NIȚOIU RĂZVAN-MIHAIL	A1

C. Partea III. SARCINI .

Inscrieri privind dezmembrămintele dreptului de proprietate, drepturi reale de garanție și sarcini	Referințe
NU SUNT	

Anexa Nr. 1 La Partea I

Teren

Nr cadastral	Suprafața (mp)*	Observații / Referințe
CAD: 4562	343	

* Suprafața este determinată în planul de proiecție Stereo 70.

DETALII LINIARE IMOBIL

Date referitoare la teren

Nr Crt	Categorie folosință	Intra vilan	Suprafața (mp)	Tarla	Parcelă	Nr. topo	Observații / Referințe
1	drum	DA	343	-	-	-	

Date referitoare la construcții

Extrasul de carte funciară generat prin sistemul informatic integrat al ANCPI conține informațiile din cartea funciară active la data generării. Acesta este valabil în condițiile prevăzute de art. 7 din Legea nr. 455/2001, coroborat cu art. 3 din O.U.G. nr. 41/2016, exclusiv în mediul electronic, pentru activități și procese administrative prevăzute de legislația în vigoare. Valabilitatea poate fi extinsă și în forma fizică a documentului, fără semnătură olografă, cu acceptul expres sau procedural al instituției publice ori entității care a solicitat prezentarea acestui extras.

Verificarea corectitudinii și realității informațiilor conținute de document se poate face la adresa www.ancpi.ro/verificare, folosind codul de verificare online disponibil în antet. Codul de verificare este valabil 30 de zile calendaristice de la momentul generării documentului.

Data și ora generării,

16/03/2026, 15:50

Acest document se eliberează gratuit pentru proprietarii imobilelor. Pentru alți solicitanți, costul extrasului este de 25 de lei la ghișeu, respectiv 20 de lei dacă este obținut online prin platforma <http://epay.ancpi.ro>



**EXTRAS DE CARTE FUNCİARĂ
PENTRU INFORMARE**

Carte Funciară Nr. 80366 Târgoviște

A. Partea I. Descrierea imobilului

TEREN Intravilan

Nr. CF vechi:8927

Adresa: Jud. Dambovita, UAT Târgoviște, Loc. Târgoviste, Str DINU LIPATTI, Nr. 22A33

Nr. Crt	Nr. cadastral Nr. topografic	Suprafața* (mp)	Observații / Referințe
A1	CAD: 4545	32	

B. Partea II. Proprietari și acte

Înscrieri privitoare la dreptul de proprietate și alte drepturi reale		Referințe
3078 / 27/05/2003		
Act nr. 0 (contract de vanzare-cumparare autentificat sub nr. 1845 din 23.05.2003);		
B1	Intabulare, drept de PROPRIETATEcumparare, dobandit prin Conventie, cota actuala 1/1 1) DANILOV ANATOLIE 2) DANILOV ANGELA <i>OBSERVATII: (provenita din conversia CF 8927)</i>	A1

C. Partea III. SARCINI .

Inscrieri privind dezmembrămintele dreptului de proprietate, drepturi reale de garanție și sarcini	Referințe
NU SUNT	

Anexa Nr. 1 La Partea I

Teren

Nr cadastral	Suprafața (mp)*	Observații / Referințe
CAD: 4545	32	

* Suprafața este determinată în planul de proiecție Stereo 70.

DETALII LINIARE IMOBIL

Date referitoare la teren

Nr Crt	Categorie folosință	Intra vilan	Suprafața (mp)	Tarla	Parcelă	Nr. topo	Observații / Referințe
1	curti constructii	DA	32	-	-	-	

Date referitoare la construcții

Extrasul de carte funciară generat prin sistemul informatic integrat al ANCPI conține informațiile din cartea funciară active la data generării. Acesta este valabil în condițiile prevăzute de art. 7 din Legea nr. 455/2001, coroborat cu art. 3 din O.U.G. nr. 41/2016, exclusiv în mediul electronic, pentru activități și procese administrative prevăzute de legislația în vigoare. Valabilitatea poate fi extinsă și în forma fizică a documentului, fără semnătură olografă, cu acceptul expres sau procedural al instituției publice ori entității care a solicitat prezentarea acestui extras.

Verificarea corectitudinii și realității informațiilor conținute de document se poate face la adresa www.ancpi.ro/verificare, folosind codul de verificare online disponibil în antet. Codul de verificare este valabil 30 de zile calendaristice de la momentul generării documentului.

Data și ora generării,

16/03/2026, 15:19

Acest document se eliberează gratuit pentru proprietarii imobilelor. Pentru alți solicitanți, costul extrasului este de 25 de lei la ghișeu, respectiv 20 de lei dacă este obținut online prin platforma <http://epay.ancpi.ro>



EXTRAS DE CARTE FUNCİARĂ PENTRU INFORMARE

Carte Funciară Nr. 80533 Târgoviște

A. Partea I. Descrierea imobilului

TEREN Intravilan

Nr. CF vechi:8695

Adresa: Jud. Dambovita, UAT Târgoviște, Loc. Târgoviște, Str DINU LIPATTI, Nr. 20A-23

Nr. Crt	Nr. cadastral Nr. topografic	Suprafața* (mp)	Observații / Referințe
A1	CAD: 4449	25	

B. Partea II. Proprietari și acte

Înscrieri privitoare la dreptul de proprietate și alte drepturi reale	Referințe
28963 / 08/02/2024 Act Notarial nr. Contract de vanzare cumparare autentificat sub nr. 297, din 07/02/2024 emis de Simionescu Dobanda Ioana Dana;	
B3 Intabulare, drept de PROPRIETATEcumparare, dobandit prin Conventie, cota actuala 1/1 1) NEDELCU ALIN , necasatorit	A1

C. Partea III. SARCINI .

Inscrieri privind dezmembrămintele dreptului de proprietate, drepturi reale de garanție și sarcini	Referințe
NU SUNT	

Anexa Nr. 1 La Partea I

Teren

Nr cadastral	Suprafața (mp)*	Observații / Referințe
CAD: 4449	25	

* Suprafața este determinată în planul de proiecție Stereo 70.

DETALII LINIARE IMOBIL

Date referitoare la teren

Nr Crt	Categorie folosință	Intra vilan	Suprafața (mp)	Tarla	Parcelă	Nr. topo	Observații / Referințe
1	curti constructii	DA	25	-	-	-	

Date referitoare la construcții

Extrasul de carte funciară generat prin sistemul informatic integrat al ANCPI conține informațiile din cartea funciară active la data generării. Acesta este valabil în condițiile prevăzute de art. 7 din Legea nr. 455/2001, coroborat cu art. 3 din O.U.G. nr. 41/2016, exclusiv în mediul electronic, pentru activități și procese administrative prevăzute de legislația în vigoare. Valabilitatea poate fi extinsă și în forma fizică a documentului, fără semnătură olografă, cu acceptul expres sau procedural al instituției publice ori entității care a solicitat prezentarea acestui extras.

Verificarea corectitudinii și realității informațiilor conținute de document se poate face la adresa www.ancpi.ro/verificare, folosind codul de verificare online disponibil în antet. Codul de verificare este valabil 30 de zile calendaristice de la momentul generării documentului.

Data și ora generării,

02/03/2026, 11:46

Acest document se eliberează gratuit pentru proprietarii imobilelor. Pentru alți solicitanți, costul extrasului este de 25 de lei la ghișeu, respectiv 20 de lei dacă este obținut online prin platforma <http://epay.ancpi.ro>

**EXTRAS DE CARTE FUNCİARĂ
PENTRU INFORMARE**

Carte Funciară Nr. 71964 Târgoviște

Cod verificare
100204942015



A. Partea I. Descrierea imobilului

TEREN Intravilan

Nr. CF vechi:9173

Adresa: Jud. Dambovita, UAT Târgoviște, Loc. Târgoviste, Str DINU LIPATTI, Nr. 26 A - 22

Nr. Crt	Nr. cadastral Nr. topografic	Suprafața* (mp)	Observații / Referințe
A1	CAD: 4682	24	

B. Partea II. Proprietari și acte

Înscrieri privitoare la dreptul de proprietate și alte drepturi reale		Referințe
56868 / 21/10/2010		
Act Notarial nr. contract de vanzare cumparare aut.4452, din 20/10/2010 emis de NP DRAGAN NINA;		
B2	Intabulare, drept de PROPRIETATEcumparare, dobandit prin Conventie, cota actuala 1/1	A1
	1) MOCANU CARMEN - VIORICA, casatorit cu 2) MOCANU PETRISOR	

C. Partea III. SARCINI .

Inscrieri privind dezmembrămintele dreptului de proprietate, drepturi reale de garanție și sarcini	Referințe
NU SUNT	

Anexa Nr. 1 La Partea I

Teren

Nr cadastral	Suprafața (mp)*	Observații / Referințe
CAD: 4682	24	

* Suprafața este determinată în planul de proiecție Stereo 70.

DETALII LINIARE IMOBIL

Date referitoare la teren

Nr Crt	Categorie folosință	Intra vilan	Suprafața (mp)	Tarla	Parcelă	Nr. topo	Observații / Referințe
1	curti constructii	DA	24	-	-	-	

Date referitoare la construcții

Extrasul de carte funciară generat prin sistemul informatic integrat al ANCPI conține informațiile din cartea funciară active la data generării. Acesta este valabil în condițiile prevăzute de art. 7 din Legea nr. 455/2001, coroborat cu art. 3 din O.U.G. nr. 41/2016, exclusiv în mediul electronic, pentru activități și procese administrative prevăzute de legislația în vigoare. Valabilitatea poate fi extinsă și în forma fizică a documentului, fără semnătură olografă, cu acceptul expres sau procedural al instituției publice ori entității care a solicitat prezentarea acestui extras.

Verificarea corectitudinii și realității informațiilor conținute de document se poate face la adresa www.ancpi.ro/verificare, folosind codul de verificare online disponibil în antet. Codul de verificare este valabil 30 de zile calendaristice de la momentul generării documentului.

Data și ora generării,

24/03/2026, 09:40

Acest document se eliberează gratuit pentru proprietarii imobilelor. Pentru alți solicitanți, costul extrasului este de 25 de lei la ghișeu, respectiv 20 de lei dacă este obținut online prin platforma <http://epay.ancpi.ro>



EXTRAS DE CARTE FUNCİARĂ PENTRU INFORMARE

Carte Funciară Nr. 85121 Târgoviște

A. Partea I. Descrierea imobilului

TEREN Intravilan

Adresa: Jud. Dambovita, UAT Târgoviște, Loc. Târgoviște, Str RADU POPESCU, Nr. 91

Nr. Crt	Nr. cadastral Nr. topografic	Suprafața* (mp)	Observații / Referințe
A1	85121	54	Teren neimprejmuit;

Construcții

Crt	Nr cadastral Nr. topografic	Adresa	Observații / Referințe
A1.1	85121-C1	Jud. Dambovita, UAT Târgoviște, Loc. Târgoviște, Str RADU POPESCU, Nr. 91	Nr. niveluri:1; S. construita la sol:16 mp; S. construita desfasurata:16 mp; Garaj, din tabla, acoperit cu tabla, edificat in anul 1996. Nu detine certificat de performanta energetica

B. Partea II. Proprietari și acte

Înscrieri privitoare la dreptul de proprietate și alte drepturi reale		Referințe
73831 / 07/08/2019		
Act Notarial nr. CONTRACT DE VANZARE AUT. SUB NR. 2251, din 06/08/2019 emis de Dragan Nina;		
B4	Intabulare, drept de PROPRIETATEcumparare, dobandit prin Conventie, cota actuala 1/1 1) ALEXANDRESCU CONSTANTIN CLAUDIU, casatorit cu 2) ALEXANDRESCU (CISMARU) MIHAELA-MIRELA	A1, A1.1

C. Partea III. SARCINI .

Inscrieri privind dezmembrămintele dreptului de proprietate, drepturi reale de garanție și sarcini	Referințe
NU SUNT	

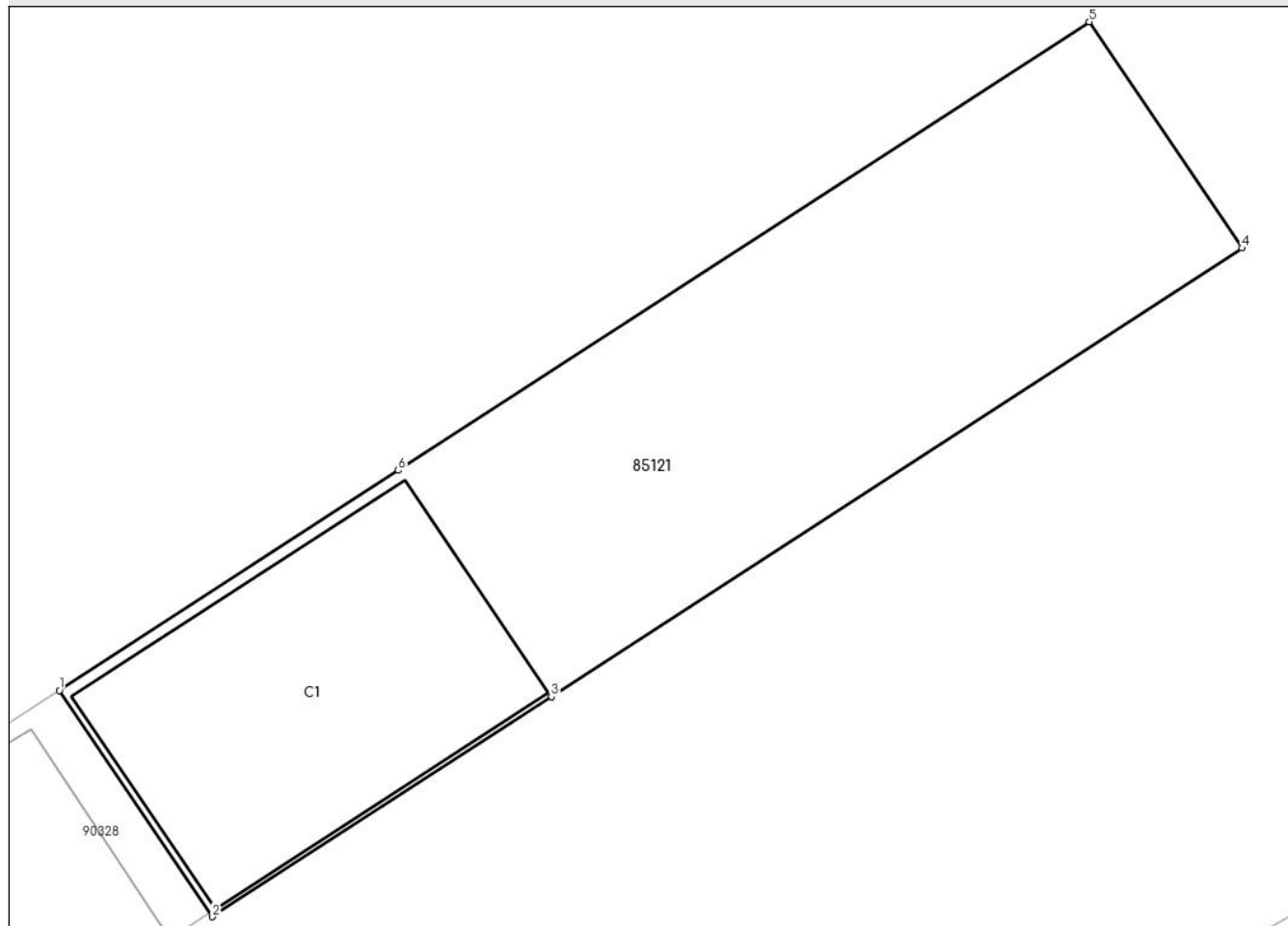
Anexa Nr. 1 La Partea I

Teren

Nr cadastral	Suprafața (mp)*	Observații / Referințe
85121	54	

* Suprafața este determinată în planul de proiecție Stereo 70.

DETALII LINIARE IMOBIL



Date referitoare la teren

Nr Crt	Categorie folosință	Intra vilan	Suprafața (mp)	Tarla	Parcelă	Nr. topo	Observații / Referințe
1	curți constructii	DA	Din acte: 55 Masurata: 54	-	-	-	

Date referitoare la construcții

Crt	Număr	Destinație construcție	Supraf. (mp)	Situație juridică	Observații / Referințe
A1.1	85121-C1	constructii anexa	16	Cu acte	S. construita la sol:16 mp; S. construita desfasurata:16 mp; Garaj, din tabla, acoperit cu tabla, edificat in anul 1996. Nu detine certificat de performanta energetica

Lungime Segmente

1) Valorile lungimilor segmentelor sunt obținute din proiecție în plan.

Punct început	Punct sfârșit	Lungime segment (** (m)
1	2	3.455

Punct început	Punct sfârșit	Lungime segment (** (m)
2	3	5.112
3	4	10.421
4	5	3.455
5	6	10.421
6	1	5.112

** Lungimile segmentelor sunt determinate în planul de proiecție Stereo 70 și sunt rotunjite la 1 milimetru.

*** Distanța dintre puncte este formată din segmente cumulate ce sunt mai mici decât valoarea 1 milimetru.

Extrasul de carte funciară generat prin sistemul informatic integrat al ANCPI conține informațiile din cartea funciară active la data generării. Acesta este valabil în condițiile prevăzute de art. 7 din Legea nr. 455/2001, coroborat cu art. 3 din O.U.G. nr. 41/2016, exclusiv în mediul electronic, pentru activități și procese administrative prevăzute de legislația în vigoare. Valabilitatea poate fi extinsă și în forma fizică a documentului, fără semnătură olografă, cu acceptul expres sau procedural al instituției publice ori entității care a solicitat prezentarea acestui extras.

Verificarea corectitudinii și realității informațiilor conținute de document se poate face la adresa www.ancpi.ro/verificare, folosind codul de verificare online disponibil în antet. Codul de verificare este valabil 30 de zile calendaristice de la momentul generării documentului.

Data și ora generării,

24/03/2026, 11:41

Acest document se eliberează gratuit pentru proprietarii imobilelor. Pentru alți solicitanți, costul extrasului este de 25 de lei la ghișeu, respectiv 20 de lei dacă este obținut online prin platforma <http://epay.ancpi.ro>



**EXTRAS DE CARTE FUNCİARĂ
PENTRU INFORMARE**

Carte Funciară Nr. 80327 Târgoviște

A. Partea I. Descrierea imobilului

TEREN Intravilan

Nr. CF vechi:9127

Adresa: Jud. Dambovita, UAT Târgoviște, Loc. Târgoviște, Str DINU LIPATTI, Nr. 24A-17

Nr. Crt	Nr. cadastral Nr. topografic	Suprafața* (mp)	Observații / Referințe
A1	CAD: 4645	22	

B. Partea II. Proprietari și acte

Înscrieri privitoare la dreptul de proprietate și alte drepturi reale		Referințe
3904 / 26/06/2003		
Contract De Vanzare-Cumparare nr. 2300, din 21/06/2003 emis de NP Sadean Virginia;		
B1	Intabulare, drept de PROPRIETATEcumparare, dobandit prin Conventie, cota actuala 1/1 1) ROMASCU OLGA 2) ROMASCU IOAN <i>OBSERVATII: (provenita din conversia CF 9127)</i>	A1

C. Partea III. SARCINI .

Inscrieri privind dezmembrămintele dreptului de proprietate, drepturi reale de garanție și sarcini	Referințe
NU SUNT	

Anexa Nr. 1 La Partea I

Teren

Nr cadastral	Suprafața (mp)*	Observații / Referințe
CAD: 4645	22	

* Suprafața este determinată în planul de proiecție Stereo 70.

DETALII LINIARE IMOBIL

Date referitoare la teren

Nr Crt	Categorie folosință	Intra vilan	Suprafața (mp)	Tarla	Parcelă	Nr. topo	Observații / Referințe
1	curti constructii	DA	22	-	-	-	

Date referitoare la construcții

Extrasul de carte funciară generat prin sistemul informatic integrat al ANCPI conține informațiile din cartea funciară active la data generării. Acesta este valabil în condițiile prevăzute de art. 7 din Legea nr. 455/2001, coroborat cu art. 3 din O.U.G. nr. 41/2016, exclusiv în mediul electronic, pentru activități și procese administrative prevăzute de legislația în vigoare. Valabilitatea poate fi extinsă și în forma fizică a documentului, fără semnătură olografă, cu acceptul expres sau procedural al instituției publice ori entității care a solicitat prezentarea acestui extras.

Verificarea corectitudinii și realității informațiilor conținute de document se poate face la adresa www.ancpi.ro/verificare, folosind codul de verificare online disponibil în antet. Codul de verificare este valabil 30 de zile calendaristice de la momentul generării documentului.

Data și ora generării,

23/03/2026, 15:02

Acest document se eliberează gratuit pentru proprietarii imobilelor. Pentru alți solicitanți, costul extrasului este de 25 de lei la ghișeu, respectiv 20 de lei dacă este obținut online prin platforma <http://epay.ancpi.ro>



EXTRAS DE CARTE FUNCİARĂ PENTRU INFORMARE

Carte Funciară Nr. 80293 Târgoviște

A. Partea I. Descrierea imobilului

TEREN Intravilan

Nr. CF vechi:8972

Adresa: Jud. Dambovita, UAT Târgoviște, Loc. Târgoviste, Str DINU LIPATTI, Nr. 22 A-7

Nr. Crt	Nr. cadastral Nr. topografic	Suprafața* (mp)	Observații / Referințe
A1	CAD: 4519	33	

B. Partea II. Proprietari și acte

Înscrieri privitoare la dreptul de proprietate și alte drepturi reale	Referințe
3180 / 29/05/2003	
Contract De Vanzare-Cumparare nr. aut. nr.1596, din 10/05/2003;	
B1	A1
Intabulare, drept de PROPRIETATEcumparare, dobandit prin Conventie, cota actuala 1/1	
1) ANTONESCU CORNELIA	
2) ANTONESCU VASILE	
<i>OBSERVATII: (provenita din conversia CF 8972)</i>	

C. Partea III. SARCINI .

Inscrieri privind dezmembrămintele dreptului de proprietate, drepturi reale de garanție și sarcini	Referințe
NU SUNT	

Anexa Nr. 1 La Partea I

Teren

Nr cadastral	Suprafața (mp)*	Observații / Referințe
CAD: 4519	33	

* Suprafața este determinată în planul de proiecție Stereo 70.

DETALII LINIARE IMOBIL

Date referitoare la teren

Nr Crt	Categorie folosință	Intra vilan	Suprafața (mp)	Tarla	Parcelă	Nr. topo	Observații / Referințe
1	curți constructii	DA	33	-	-	-	

Date referitoare la construcții

Extrasul de carte funciară generat prin sistemul informatic integrat al ANCPI conține informațiile din cartea funciară active la data generării. Acesta este valabil în condițiile prevăzute de art. 7 din Legea nr. 455/2001, coroborat cu art. 3 din O.U.G. nr. 41/2016, exclusiv în mediul electronic, pentru activități și procese administrative prevăzute de legislația în vigoare. Valabilitatea poate fi extinsă și în forma fizică a documentului, fără semnătură olografă, cu acceptul expres sau procedural al instituției publice ori entității care a solicitat prezentarea acestui extras.

Verificarea corectitudinii și realității informațiilor conținute de document se poate face la adresa www.ancpi.ro/verificare, folosind codul de verificare online disponibil în antet. Codul de verificare este valabil 30 de zile calendaristice de la momentul generării documentului.

Data și ora generării,

20/03/2026, 14:40

Acest document se eliberează gratuit pentru proprietarii imobilelor. Pentru alți solicitanți, costul extrasului este de 25 de lei la ghișeu, respectiv 20 de lei dacă este obținut online prin platforma <http://epay.ancpi.ro>



EXTRAS DE CARTE FUNCİARĂ PENTRU INFORMARE

Carte Funciară Nr. 80333 Târgoviște

A. Partea I. Descrierea imobilului

TEREN Intravilan

Nr. CF vechi:9182

Adresa: Jud. Dambovita, UAT Târgoviște, Loc. Târgoviste, Str DINU LIPATTI, Nr. 26A-23

Nr. Crt	Nr. cadastral Nr. topografic	Suprafața* (mp)	Observații / Referințe
A1	CAD: 4683	21	

B. Partea II. Proprietari și acte

Înscrieri privitoare la dreptul de proprietate și alte drepturi reale	Referințe
4091 / 03/07/2003	
Contract De Vanzare-Cumparare nr. 2282 din 2003;	
B1	A1
Intabulare, drept de PROPRIETATEcumparare, dobandit prin Conventie, cota actuala 1/1	
1) GEORGESCU ADRIAN , necasatorit	
<i>OBSERVATIİ: (provenita din conversia CF 9182)</i>	

C. Partea III. SARCINI .

Inscrieri privind dezmembrămintele dreptului de proprietate, drepturi reale de garanție și sarcini	Referințe
NU SUNT	

Anexa Nr. 1 La Partea I

Teren

Nr cadastral	Suprafața (mp)*	Observații / Referințe
CAD: 4683	21	

* Suprafața este determinată în planul de proiecție Stereo 70.

DETALII LINIARE IMOBIL

Date referitoare la teren

Nr Crt	Categorie folosință	Intra vilan	Suprafața (mp)	Tarla	Parcelă	Nr. topo	Observații / Referințe
1	curti constructii	DA	21	-	-	-	

Date referitoare la construcții

Extrasul de carte funciară generat prin sistemul informatic integrat al ANCPI conține informațiile din cartea funciară active la data generării. Acesta este valabil în condițiile prevăzute de art. 7 din Legea nr. 455/2001, coroborat cu art. 3 din O.U.G. nr. 41/2016, exclusiv în mediul electronic, pentru activități și procese administrative prevăzute de legislația în vigoare. Valabilitatea poate fi extinsă și în forma fizică a documentului, fără semnătură olografă, cu acceptul expres sau procedural al instituției publice ori entității care a solicitat prezentarea acestui extras.

Verificarea corectitudinii și realității informațiilor conținute de document se poate face la adresa www.ancpi.ro/verificare, folosind codul de verificare online disponibil în antet. Codul de verificare este valabil 30 de zile calendaristice de la momentul generării documentului.

Data și ora generării,

24/03/2026, 09:42

Acest document se eliberează gratuit pentru proprietarii imobilelor. Pentru alți solicitanți, costul extrasului este de 25 de lei la ghișeu, respectiv 20 de lei dacă este obținut online prin platforma <http://epay.ancpi.ro>



EXTRAS DE CARTE FUNCİARĂ PENTRU INFORMARE

Carte Funciară Nr. 80290 Târgoviște

A. Partea I. Descrierea imobilului

TEREN Intravilan

Nr. CF vechi:8968

Adresa: Jud. Dambovita, UAT Târgoviște, Loc. Târgoviște, Str DINU LIPATTI, Nr. 22 A-9

Nr. Crt	Nr. cadastral Nr. topografic	Suprafața* (mp)	Observații / Referințe
A1	CAD: 4521	26	

B. Partea II. Proprietari și acte

Înscrieri privitoare la dreptul de proprietate și alte drepturi reale		Referințe
3176 / 29/05/2003		
Contract De Vanzare-Cumparare nr. aut. nr.1610, din 10/05/2003;		
B1	Intabulare, drept de PROPRIETATEcumparare, dobandit prin Conventie, cota actuala 1/2 2) MARIN FLOAREA <i>OBSERVATII: (provenita din conversia CF 8968)</i>	A1
98502 / 04/10/2019		
Act Notarial nr. Act de lichidare a regimului comunității legale aut. sub nr. 2644, din 30/08/2019 emis de Stoicescu Elena Cristina;		
B2	se noteaza actul de lichidare a regimului comunitatii legale aut nr 2644/30.08.2019 de NP Stoicescu Elena Cristina in sensul stabilirii cotei de contributie la dobandirea bunurilor comune ca fiind 1/2 pentru fiecare fost sot	A1
Act Notarial nr. Certificat de moștenitor legal și testamentar nr. 126, din 03/10/2019 emis de Stoicescu Elena Cristina;		
B3	Intabulare, drept de PROPRIETATEmostenire, dobandit prin Succesiune, cota actuala 1/2 1) MARIN FLOAREA , bun propriu	A1

C. Partea III. SARCINI .

Inscrieri privind dezmembrămintele dreptului de proprietate, drepturi reale de garanție și sarcini	Referințe
NU SUNT	

Anexa Nr. 1 La Partea I

Teren

Nr cadastral	Suprafața (mp)*	Observații / Referințe
CAD: 4521	26	

* Suprafața este determinată în planul de proiecție Stereo 70.

DETALII LINIARE IMOBIL

Date referitoare la teren

Nr Crt	Categorie folosință	Intra vilan	Suprafața (mp)	Tarla	Parcelă	Nr. topo	Observații / Referințe
1	curti constructii	DA	26	-	-	-	

Date referitoare la construcții

Extrasul de carte funciară generat prin sistemul informatic integrat al ANCPI conține informațiile din cartea funciară active la data generării. Acesta este valabil în condițiile prevăzute de art. 7 din Legea nr. 455/2001, coroborat cu art. 3 din O.U.G. nr. 41/2016, exclusiv în mediul electronic, pentru activități și procese administrative prevăzute de legislația în vigoare. Valabilitatea poate fi extinsă și în forma fizică a documentului, fără semnătură olografă, cu acceptul expres sau procedural al instituției publice ori entității care a solicitat prezentarea acestui extras.

Verificarea corectitudinii și realității informațiilor conținute de document se poate face la adresa www.ancpi.ro/verificare, folosind codul de verificare online disponibil în antet. Codul de verificare este valabil 30 de zile calendaristice de la momentul generării documentului.

Data și ora generării,

20/03/2026, 14:37

Acest document se eliberează gratuit pentru proprietarii imobilelor. Pentru alți solicitanți, costul extrasului este de 25 de lei la ghișeu, respectiv 20 de lei dacă este obținut online prin platforma <http://epay.ancpi.ro>

**EXTRAS DE CARTE FUNCİARĂ
PENTRU INFORMARE**

Carte Funciară Nr. 80184 Târgoviște

Cod verificare
100202744508



A. Partea I. Descrierea imobilului

TEREN Intravilan

Nr. CF vechi:9511

Adresa: Jud. Dambovita, UAT Târgoviște, Loc. Târgoviste, Str DINU LIPATTI, Nr. 20A, 18

Nr. Crt	Nr. cadastral Nr. topografic	Suprafața* (mp)	Observații / Referințe
A1	CAD: 4454	24	

B. Partea II. Proprietari și acte

Înscrieri privitoare la dreptul de proprietate și alte drepturi reale		Referințe
1341 / 03/03/2004		
Contract De Vanzare-Cumparare nr. aut. nr.1737, din 02/03/2004;		
B1	Intabulare, drept de PROPRIETATEcumparare, dobandit prin Conventie, cota actuala 1/1	A1
	1) NAE CONSTANTIN , necasatorit	
	<i>OBSERVATII: (provenita din conversia CF 9511)</i>	

C. Partea III. SARCINI .

Inscrieri privind dezmembrămintele dreptului de proprietate, drepturi reale de garanție și sarcini	Referințe
NU SUNT	

Anexa Nr. 1 La Partea I

Teren

Nr cadastral	Suprafața (mp)*	Observații / Referințe
CAD: 4454	24	

* Suprafața este determinată în planul de proiecție Stereo 70.

DETALII LINIARE IMOBIL

Date referitoare la teren

Nr Crt	Categorie folosință	Intra vilan	Suprafața (mp)	Tarla	Parcelă	Nr. topo	Observații / Referințe
1	curti constructii	DA	24	-	-	-	

Date referitoare la construcții

Extrasul de carte funciară generat prin sistemul informatic integrat al ANCPI conține informațiile din cartea funciară active la data generării. Acesta este valabil în condițiile prevăzute de art. 7 din Legea nr. 455/2001, coroborat cu art. 3 din O.U.G. nr. 41/2016, exclusiv în mediul electronic, pentru activități și procese administrative prevăzute de legislația în vigoare. Valabilitatea poate fi extinsă și în forma fizică a documentului, fără semnătură olografă, cu acceptul expres sau procedural al instituției publice ori entității care a solicitat prezentarea acestui extras.

Verificarea corectitudinii și realității informațiilor conținute de document se poate face la adresa www.ancpi.ro/verificare, folosind codul de verificare online disponibil în antet. Codul de verificare este valabil 30 de zile calendaristice de la momentul generării documentului.

Data și ora generării,

02/03/2026, 11:44

Acest document se eliberează gratuit pentru proprietarii imobilelor. Pentru alți solicitanți, costul extrasului este de 25 de lei la ghișeu, respectiv 20 de lei dacă este obținut online prin platforma <http://epay.ancpi.ro>

**EXTRAS DE CARTE FUNCİARĂ
PENTRU INFORMARE**

Carte Funciară Nr. 80536 Târgoviște

Cod verificare
100202745784



A. Partea I. Descrierea imobilului

TEREN Intravilan

Nr. CF vechi:8692

Adresa: Jud. Dambovita, UAT Târgoviște, Loc. Târgoviste, Str DINU LIPATTI, Nr. 20A-30

Nr. Crt	Nr. cadastral Nr. topografic	Suprafața* (mp)	Observații / Referințe
A1	CAD: 4442	19	

B. Partea II. Proprietari și acte

Înscrieri privitoare la dreptul de proprietate și alte drepturi reale		Referințe
2155 / 15/04/2003		
Act nr. 0 (contract de vânzare-cumpărare autentificat sub nr. 1317 din 12.04.2003);		
B1	Intabulare, drept de PROPRIETATEcumpărare, dobandit prin Conventie, cota actuala 1/1 1) EFTIMIE MADALINA 2) EFTIMIE CRISTI <i>OBSERVATII: (provenita din conversia CF 8692)</i>	A1

C. Partea III. SARCINI .

Inscrieri privind dezmembrămintele dreptului de proprietate, drepturi reale de garanție și sarcini	Referințe
NU SUNT	

Anexa Nr. 1 La Partea I

Teren

Nr cadastral	Suprafața (mp)*	Observații / Referințe
CAD: 4442	19	

* Suprafața este determinată în planul de proiecție Stereo 70.

DETALII LINIARE IMOBIL

Date referitoare la teren

Nr Crt	Categorie folosință	Intra vilan	Suprafața (mp)	Tarla	Parcelă	Nr. topo	Observații / Referințe
1	curti constructii	DA	19	-	-	-	

Date referitoare la construcții

Pentru acest imobil exista urmatoarele cereri nesolutionate:

Nr. Crt	Nr. cerere	Data cerere	Termen eliberare	Obiect cerere
1	35623	02-03-2026	02-03-2026	Consultare/Informare

Extrasul de carte funciară generat prin sistemul informatic integrat al ANCPI conține informațiile din cartea funciară active la data generării. Acesta este valabil în condițiile prevăzute de art. 7 din Legea nr. 455/2001, coroborat cu art. 3 din O.U.G. nr. 41/2016, exclusiv în mediul electronic, pentru activități și procese administrative prevăzute de legislația în vigoare. Valabilitatea poate fi extinsă și în forma fizică a documentului, fără semnătură olografă, cu acceptul expres sau procedural al instituției publice ori entității care a solicitat prezentarea acestui extras.

Verificarea corectitudinii și realității informațiilor conținute de document se poate face la adresa www.ancpi.ro/verificare, folosind codul de verificare online disponibil în antet. Codul de verificare este valabil 30 de zile calendaristice de la momentul generării documentului.

Data și ora generării,

02/03/2026, 11:57

Acest document se eliberează gratuit pentru proprietarii imobilelor. Pentru alți solicitanți, costul extrasului este de 25 de lei la ghișeu, respectiv 20 de lei dacă este obținut online prin platforma <http://epay.ancpi.ro>



EXTRAS DE CARTE FUNCİARĂ PENTRU INFORMARE

Carte Funciară Nr. 80297 Târgoviște

A. Partea I. Descrierea imobilului

TEREN Intravilan

Nr. CF vechi:8974

Adresa: Jud. Dambovita, UAT Târgoviște, Loc. Târgoviste, Str DINU LIPATTI, Nr. 22 A-2

Nr. Crt	Nr. cadastral Nr. topografic	Suprafața* (mp)	Observații / Referințe
A1	CAD: 4514	61	

B. Partea II. Proprietari și acte

Înscrieri privitoare la dreptul de proprietate și alte drepturi reale	Referințe
3182 / 29/05/2003	
Contract De Vanzare-Cumparare nr. aut. nr.1598, din 10/05/2003;	
B1	A1
Intabulare, drept de PROPRIETATEcumparare, dobandit prin Conventie, cota actuala 1/1	
1) SACAGIU STANA	
2) SACAGIU GHEORGHE	
OBSERVATII: (provenita din conversia CF 8974)	

C. Partea III. SARCINI .

Inscrieri privind dezmembrămintele dreptului de proprietate, drepturi reale de garanție și sarcini	Referințe
NU SUNT	

Anexa Nr. 1 La Partea I

Teren

Nr cadastral	Suprafața (mp)*	Observații / Referințe
CAD: 4514	61	

* Suprafața este determinată în planul de proiecție Stereo 70.

DETALII LINIARE IMOBIL

Date referitoare la teren

Nr Crt	Categorie folosință	Intra vilan	Suprafața (mp)	Tarla	Parcelă	Nr. topo	Observații / Referințe
1	curti constructii	DA	61	-	-	-	

Date referitoare la construcții

Extrasul de carte funciară generat prin sistemul informatic integrat al ANCPI conține informațiile din cartea funciară active la data generării. Acesta este valabil în condițiile prevăzute de art. 7 din Legea nr. 455/2001, coroborat cu art. 3 din O.U.G. nr. 41/2016, exclusiv în mediul electronic, pentru activități și procese administrative prevăzute de legislația în vigoare. Valabilitatea poate fi extinsă și în forma fizică a documentului, fără semnătură olografă, cu acceptul expres sau procedural al instituției publice ori entității care a solicitat prezentarea acestui extras.

Verificarea corectitudinii și realității informațiilor conținute de document se poate face la adresa www.ancpi.ro/verificare, folosind codul de verificare online disponibil în antet. Codul de verificare este valabil 30 de zile calendaristice de la momentul generării documentului.

Data și ora generării,

20/03/2026, 14:48

Acest document se eliberează gratuit pentru proprietarii imobilelor. Pentru alți solicitanți, costul extrasului este de 25 de lei la ghișeu, respectiv 20 de lei dacă este obținut online prin platforma <http://epay.ancpi.ro>



EXTRAS DE CARTE FUNCİARĂ PENTRU INFORMARE

Carte Funciară Nr. 76913 Târgoviște

A. Partea I. Descrierea imobilului

TEREN Intravilan

Nr. CF vechi:14477

Adresa: Jud. Dambovita, UAT Târgoviște, Loc. Târgoviște, Str CONSTANTIN BRANCOVEANU

Nr. Crt	Nr. cadastral Nr. topografic	Suprafața* (mp)	Observații / Referințe
A1	CAD: 7639	37	

B. Partea II. Proprietari și acte

Înscrieri privitoare la dreptul de proprietate și alte drepturi reale	Referințe
15588 / 12/06/2006	
Act nr. 0 (contract de schimb aut. sub nr. 2823/09.06.2006 de NP Ileana Camelia Beznoiu);	
B1	A1
Intabulare, drept de PROPRIETATEschimb, dobandit prin Conventie, cota actuala 1/1	
1) BUCUR AURELIU , casatorit cu	
2) BUCUR MARIA , bun comun	
<i>OBSERVATII: (provenita din conversia CF 14477)</i>	

C. Partea III. SARCINI .

Inscrieri privind dezmembrămintele dreptului de proprietate, drepturi reale de garanție și sarcini	Referințe
NU SUNT	

Anexa Nr. 1 La Partea I

Teren

Nr cadastral	Suprafața (mp)*	Observații / Referințe
CAD: 7639	37	

* Suprafața este determinată în planul de proiecție Stereo 70.

DETALII LINIARE IMOBIL

Date referitoare la teren

Nr Crt	Categorie folosință	Intra vilan	Suprafața (mp)	Tarla	Parcelă	Nr. topo	Observații / Referințe
1	arabil	DA	37	-	-	-	

Date referitoare la construcții

Extrasul de carte funciară generat prin sistemul informatic integrat al ANCPI conține informațiile din cartea funciară active la data generării. Acesta este valabil în condițiile prevăzute de art. 7 din Legea nr. 455/2001, coroborat cu art. 3 din O.U.G. nr. 41/2016, exclusiv în mediul electronic, pentru activități și procese administrative prevăzute de legislația în vigoare. Valabilitatea poate fi extinsă și în forma fizică a documentului, fără semnătură olografă, cu acceptul expres sau procedural al instituției publice ori entității care a solicitat prezentarea acestui extras.

Verificarea corectitudinii și realității informațiilor conținute de document se poate face la adresa www.ancpi.ro/verificare, folosind codul de verificare online disponibil în antet. Codul de verificare este valabil 30 de zile calendaristice de la momentul generării documentului.

Data și ora generării,

24/03/2026, 11:35

Acest document se eliberează gratuit pentru proprietarii imobilelor. Pentru alți solicitanți, costul extrasului este de 25 de lei la ghișeu, respectiv 20 de lei dacă este obținut online prin platforma <http://epay.ancpi.ro>



EXTRAS DE CARTE FUNCİARĂ PENTRU INFORMARE

Carte Funciară Nr. 80445 Târgoviște

A. Partea I. Descrierea imobilului

TEREN Intravilan

Nr. CF vechi:8726

Adresa: Jud. Dambovita, UAT Târgoviște, Loc. Târgoviste, Str. DINU LIPATI, Nr. 20A-15

Nr. Crt	Nr. cadastral Nr. topografic	Suprafața* (mp)	Observații / Referințe
A1	CAD: 4457	28	

B. Partea II. Proprietari și acte

Înscrieri privitoare la dreptul de proprietate și alte drepturi reale	Referințe
2258 / 17/04/2003	
Contract De Vanzare-Cumparare nr. 1333, din 12/04/2003 emis de NP Tudor Doru Lucian;	
B1	A1
Intabulare, drept de PROPRIETATEcumparare, dobandit prin Conventie, cota actuala 1/1	
1) COJOCARU DUMITRU	
2) COJOCARU MARIA	
OBSERVATIIL: (provenita din conversia CF 8726)	

C. Partea III. SARCINI .

Inscrieri privind dezmembrămintele dreptului de proprietate, drepturi reale de garanție și sarcini	Referințe
NU SUNT	

Anexa Nr. 1 La Partea I

Teren

Nr cadastral	Suprafața (mp)*	Observații / Referințe
CAD: 4457	28	

* Suprafața este determinată în planul de proiecție Stereo 70.

DETALII LINIARE IMOBIL

Date referitoare la teren

Nr Crt	Categorie folosință	Intra vilan	Suprafața (mp)	Tarla	Parcelă	Nr. topo	Observații / Referințe
1	curti constructii	DA	28	-	-	-	

Date referitoare la construcții

Pentru acest imobil exista urmatoarele cereri nesolutionate:

Nr. Crt	Nr. cerere	Data cerere	Termen eliberare	Obiect cerere
1	35525	02-03-2026	02-03-2026	Consultare/Informare

Extrasul de carte funciară generat prin sistemul informatic integrat al ANCPI conține informațiile din cartea funciară active la data generării. Acesta este valabil în condițiile prevăzute de art. 7 din Legea nr. 455/2001, coroborat cu art. 3 din O.U.G. nr. 41/2016, exclusiv în mediul electronic, pentru activități și procese administrative prevăzute de legislația în vigoare. Valabilitatea poate fi extinsă și în forma fizică a documentului, fără semnătură olografă, cu acceptul expres sau procedural al instituției publice ori entității care a solicitat prezentarea acestui extras.

Verificarea corectitudinii și realității informațiilor conținute de document se poate face la adresa www.ancpi.ro/verificare, folosind codul de verificare online disponibil în antet. Codul de verificare este valabil 30 de zile calendaristice de la momentul generării documentului.

Data și ora generării,

02/03/2026, 11:42

Acest document se eliberează gratuit pentru proprietarii imobilelor. Pentru alți solicitanți, costul extrasului este de 25 de lei la ghișeu, respectiv 20 de lei dacă este obținut online prin platforma <http://epay.ancpi.ro>



**EXTRAS DE CARTE FUNCİARĂ
PENTRU INFORMARE**

Carte Funciară Nr. 87948 Târgoviște

A. Partea I. Descrierea imobilului

TEREN Intravilan

Adresa: Jud. Dambovita, UAT Târgoviște, Loc. Târgoviște, Str CONSTANTIN BRANCOVEANU

Nr. Crt	Nr. cadastral Nr. topografic	Suprafața* (mp)	Observații / Referințe
A1	87948	48	Teren imprejmuit;

Construcții

Crt	Nr cadastral Nr. topografic	Adresa	Observații / Referințe
A1.1	87948-C1	Jud. Dambovita, UAT Târgoviște, Loc. Târgoviște, Str CONSTANTIN BRANCOVEANU	Nr. niveluri:1; S. construita la sol:23 mp; S. construita desfasurata:23 mp; Garaj

B. Partea II. Proprietari și acte

Înscrieri privitoare la dreptul de proprietate și alte drepturi reale			Referințe
160009 / 13/12/2021			
Act Notarial nr. CERTIFICAT DE MOSTENITOR nr. 169, din 10/08/2006 emis de BNP VERITAS; Act Notarial nr. CERTIFICAT DE MOSTENITOR nr. 111, din 02/07/2003 emis de BNP NEAGU NICULINA; Act Administrativ nr. CERTIFICAT FISCAL nr. 50949, din 07/12/2021 emis de PRIMARIA TARGOVISTE; Act Administrativ nr. CERTIFICAT DE CASATORIE nr.138, din 11/05/2008 emis de PRIMARIA TARGOVISTE; Act Notarial nr. CONTRACT DE VANZARE CUMPARARE autentificat sub nr. 32, din 05/01/1996 emis de BNP ILIESCU FLOAREA transcris la Judecatoria targoviste sub nr. 79/1996;			
B1	Intabulare, drept de PROPRIETATEmostenire, dobandit prin Succesiune, cota actuala 1/3 1) NEGREA MIHAELA , bun propriu		A1, A1.1
B2	Intabulare, drept de PROPRIETATEmostenire, dobandit prin Succesiune, cota actuala 1/3 1) CRISTEA ANCA-GABRIELA , bun propriu		A1, A1.1
B3	Intabulare, drept de PROPRIETATEmostenire, dobandit prin Succesiune, cota actuala 1/3 1) NEGREA NICOLAE , bun propriu		A1, A1.1

C. Partea III. SARCINI .

Inscrieri privind dezmembrămintele dreptului de proprietate, drepturi reale de garanție și sarcini	Referințe
NU SUNT	

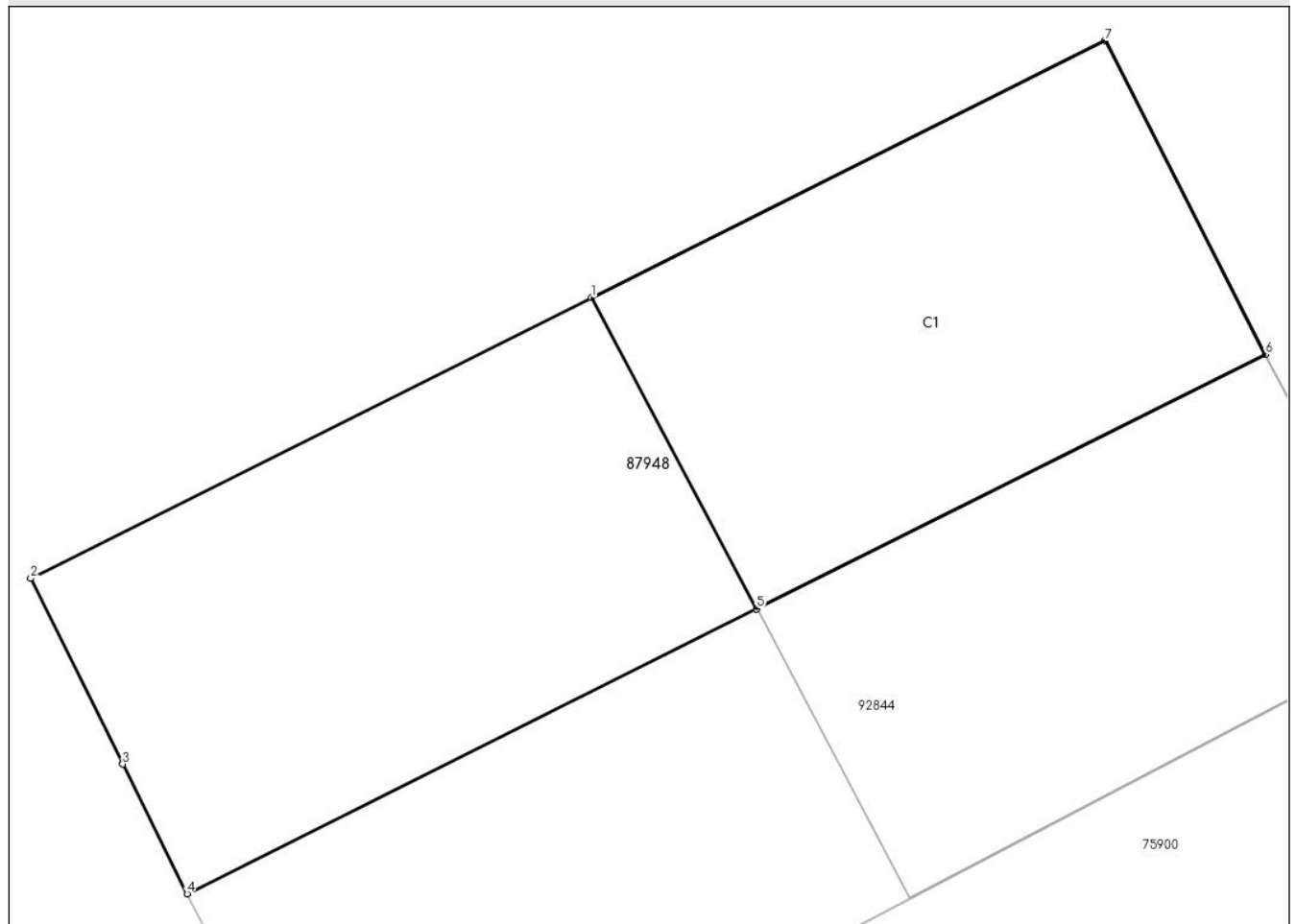
Anexa Nr. 1 La Partea I

Teren

Nr cadastral	Suprafața (mp)*	Observații / Referințe
87948	48	

* Suprafața este determinată în planul de proiecție Stereo 70.

DETALII LINIARE IMOBIL



Date referitoare la teren

Nr Crt	Categorie folosință	Intra vilan	Suprafața (mp)	Tarla	Parcelă	Nr. topo	Observații / Referințe
1	curți constructii	DA	48	-	-	-	

Date referitoare la construcții

Crt	Număr	Destinație construcție	Supraf. (mp)	Situație juridică	Observații / Referințe
A1.1	87948-C1	constructii anexa	23	Cu acte	S. construita la sol:23 mp; S. construita desfasurata:23 mp; Garaj

Lungime Segmente

1) Valorile lungimilor segmentelor sunt obținute din proiecție în plan.

Punct început	Punct sfârșit	Lungime segment (** (m)
1	2	6.661
2	3	2.201
3	4	1.538
4	5	6.767

Punct început	Punct sfârșit	Lungime segment (** (m)
5	6	6.045
6	7	3.74
7	1	6.105

** Lungimile segmentelor sunt determinate în planul de proiecție Stereo 70 și sunt rotunjite la 1 milimetru.

*** Distanța dintre puncte este formată din segmente cumulate ce sunt mai mici decât valoarea 1 milimetru.

Extrasul de carte funciară generat prin sistemul informatic integrat al ANCPI conține informațiile din cartea funciară active la data generării. Acesta este valabil în condițiile prevăzute de art. 7 din Legea nr. 455/2001, coroborat cu art. 3 din O.U.G. nr. 41/2016, exclusiv în mediul electronic, pentru activități și procese administrative prevăzute de legislația în vigoare. Valabilitatea poate fi extinsă și în forma fizică a documentului, fără semnătură olografă, cu acceptul expres sau procedural al instituției publice ori entității care a solicitat prezentarea acestui extras.

Verificarea corectitudinii și realității informațiilor conținute de document se poate face la adresa www.ancpi.ro/verificare, folosind codul de verificare online disponibil în anet. Codul de verificare este valabil 30 de zile calendaristice de la momentul generării documentului.

Data și ora generării,

24/03/2026, 11:56

Acest document se eliberează gratuit pentru proprietarii imobilelor. Pentru alți solicitanți, costul extrasului este de 25 de lei la ghișeu, respectiv 20 de lei dacă este obținut online prin platforma <http://epay.ancpi.ro>



EXTRAS DE CARTE FUNCİARĂ PENTRU INFORMARE

Carte Funciară Nr. 91966 Târgoviște

A. Partea I. Descrierea imobilului

TEREN Intravilan

Nr. CF vechi:8678

Adresa: Jud. Dambovita, UAT Târgoviște, Loc. Târgoviște, Str DINU LIPATTI, Nr. 24A17,24A18,24A14,24A19, 24A13,24A15,24A12.24A11,24A10,24A16

Nr. Crt	Nr. cadastral Nr. topografic	Suprafața* (mp)	Observații / Referințe
A1	CAD: 4649	104	

B. Partea II. Proprietari și acte

Înscrieri privitoare la dreptul de proprietate și alte drepturi reale		Referințe
3892 / 26/06/2003		
Contract De Vânzare-Cumpărare nr. 2300, din 21/06/2003 emis de NP Sadean Virginia; Contract De Vânzare-Cumpărare nr. 2289, din 21/06/2003 emis de NP Sadean Virginia; Contract De Vânzare-Cumpărare nr. 2298, din 21/06/2003 emis de NP Sadean Virginia; Contract De Vânzare-Cumpărare nr. 2305, din 21/06/2003 emis de NP Sadean Virginia; Contract De Vânzare-Cumpărare nr. 2279, din 21/06/2003 emis de NP Sadean Virginia; Contract De Vânzare-Cumpărare nr. 2295, din 21/06/2003 emis de NP Sadean Virginia; Contract De Vânzare-Cumpărare nr. 2278, din 21/06/2003 emis de NP Sadean Virginia; Contract De Vânzare-Cumpărare nr. 2308, din 21/06/2003 emis de NP Sadean Virginia; Contract De Vânzare-Cumpărare nr. 2291, din 21/06/2003 emis de NP Sadean Virginia;		
B1	Intabulare, drept de PROPRIETATEcumpărare, dobandit prin Conventie, cota actuala 10/104 1) ROMASCU OLGA , casatorita cu 2) ROMASCU IOAN	A1
B2	Intabulare, drept de PROPRIETATEcumpărare, dobandit prin Conventie, cota actuala 12/104 1) STRATE SAVA , casatorit cu 2) STRATE VICTORIA LEONTINA	A1
B3	Intabulare, drept de PROPRIETATEcumpărare, dobandit prin Conventie, cota actuala 8/104 1) DANILOV ANATOLIE , casatorit cu 2) DANILOV ANGELA	A1
B4	Intabulare, drept de PROPRIETATEcumpărare, dobandit prin Conventie, cota actuala 13/104 1) CIOCAN MARIANA , casatorita cu 2) CIOCAN GHEORGHE	A1
B5	Intabulare, drept de PROPRIETATEcumpărare, dobandit prin Conventie, cota actuala 11/104 1) DUMITRU GEORGE , casatorit cu 2) DUMITRU FLORINA DANIELA	A1
B6	Intabulare, drept de PROPRIETATEcumpărare, dobandit prin Conventie, cota actuala 12/104 1) TUĐOSE VASILE , casatorit cu 2) TUĐOSE SORUCA	A1
B7	Intabulare, drept de PROPRIETATEcumpărare, dobandit prin Conventie, cota actuala 11/104 1) BRATU DRAGOS VIOREL , necasatorit	A1
19405 / 23/08/2005		
Contract De Vânzare-Cumpărare nr. 4591, din 23/08/2005 emis de NP Sadean Virginia;		
B8	Intabulare, drept de PROPRIETATEcumpărare, dobandit prin Conventie, cota actuala 11/104	A1

Înscrieri privitoare la dreptul de proprietate și alte drepturi reale		Referințe
	1) MANESCU DOREL , necasatorit	
14397 / 05/03/2008		
Contract De Vânzare-Cumpărare nr. 931, din 04/03/2018 emis de NP Neagu Niculina;		
B9	Intabulare, drept de PROPRIETATEcumparare, dobandit prin Conventie, cota actuala 12/104	A1
	1) PODARU DANUT VASILICA , casatorit cu	
	2) PODARU THEODORA CRISTINA	

C. Partea III. SARCINI .

Inscrieri privind dezmembrămintele dreptului de proprietate, drepturi reale de garanție și sarcini	Referințe
NU SUNT	

Anexa Nr. 1 La Partea I

Teren

Nr cadastral	Suprafața (mp)*	Observații / Referințe
CAD: 4649	104	

* Suprafața este determinată în planul de proiecție Stereo 70.

DETALII LINIARE IMOBIL

Date referitoare la teren

Nr Crt	Categorie folosință	Intra vilan	Suprafața (mp)	Tarla	Parcelă	Nr. topo	Observații / Referințe
1	drum	DA	104	-	-	-	

Date referitoare la construcții

Extrasul de carte funciară generat prin sistemul informatic integrat al ANCPI conține informațiile din cartea funciară active la data generării. Acesta este valabil în condițiile prevăzute de art. 7 din Legea nr. 455/2001, coroborat cu art. 3 din O.U.G. nr. 41/2016, exclusiv în mediul electronic, pentru activități și procese administrative prevăzute de legislația în vigoare. Valabilitatea poate fi extinsă și în forma fizică a documentului, fără semnătură olografă, cu acceptul expres sau procedural al instituției publice ori entității care a solicitat prezentarea acestui extras.

Verificarea corectitudinii și realității informațiilor conținute de document se poate face la adresa www.ancpi.ro/verificare, folosind codul de verificare online disponibil în antet. Codul de verificare este valabil 30 de zile calendaristice de la momentul generării documentului.

Data și ora generării,

23/03/2026, 14:58

Acest document se eliberează gratuit pentru proprietarii imobilelor. Pentru alți solicitanți, costul extrasului este de 25 de lei la ghișeu, respectiv 20 de lei dacă este obținut online prin platforma <http://epay.ancpi.ro>



**EXTRAS DE CARTE FUNCİARĂ
PENTRU INFORMARE**

Carte Funciară Nr. 80335 Târgoviște

A. Partea I. Descrierea imobilului

TEREN Intravilan

Nr. CF vechi:9125

Adresa: Jud. Dambovita, UAT Târgoviște, Loc. Târgoviste, Str DINU LIPATTI, Nr. 24A-10

Nr. Crt	Nr. cadastral Nr. topografic	Suprafața* (mp)	Observații / Referințe
A1	CAD: 4638	24	

B. Partea II. Proprietari și acte

Înscrieri privitoare la dreptul de proprietate și alte drepturi reale		Referințe
5356 / 26/08/2003		
Contract De Vanzare-Cumparare nr. 3275, din 25/08/2003 emis de NP Tudor Doru Lucian;		
B1	Intabulare, drept de PROPRIETATEcumparare, dobandit prin Conventie, cota actuala 1/1 1) POPESCU VALERIU DAN 2) POPESCU OLIMPIA <i>OBSERVATIIL: (provenita din conversia CF 9125)</i>	A1

C. Partea III. SARCINI .

Inscrieri privind dezmembrămintele dreptului de proprietate, drepturi reale de garanție și sarcini	Referințe
NU SUNT	

Anexa Nr. 1 La Partea I

Teren

Nr cadastral	Suprafața (mp)*	Observații / Referințe
CAD: 4638	24	

* Suprafața este determinată în planul de proiecție Stereo 70.

DETALII LINIARE IMOBIL

Date referitoare la teren

Nr Crt	Categorie folosință	Intra vilan	Suprafața (mp)	Tarla	Parcelă	Nr. topo	Observații / Referințe
1	curti constructii	DA	24	-	-	-	

Date referitoare la construcții

Extrasul de carte funciară generat prin sistemul informatic integrat al ANCPI conține informațiile din cartea funciară active la data generării. Acesta este valabil în condițiile prevăzute de art. 7 din Legea nr. 455/2001, coroborat cu art. 3 din O.U.G. nr. 41/2016, exclusiv în mediul electronic, pentru activități și procese administrative prevăzute de legislația în vigoare. Valabilitatea poate fi extinsă și în forma fizică a documentului, fără semnătură olografă, cu acceptul expres sau procedural al instituției publice ori entității care a solicitat prezentarea acestui extras.

Verificarea corectitudinii și realității informațiilor conținute de document se poate face la adresa www.ancpi.ro/verificare, folosind codul de verificare online disponibil în antet. Codul de verificare este valabil 30 de zile calendaristice de la momentul generării documentului.

Data și ora generării,

23/03/2026, 15:14

Acest document se eliberează gratuit pentru proprietarii imobilelor. Pentru alți solicitanți, costul extrasului este de 25 de lei la ghișeu, respectiv 20 de lei dacă este obținut online prin platforma <http://epay.ancpi.ro>



EXTRAS DE CARTE FUNCİARĂ PENTRU INFORMARE

Carte Funciară Nr. 80492 Târgoviște

A. Partea I. Descrierea imobilului

TEREN Intravilan

Nr. CF vechi:8666

Adresa: Jud. Dambovita, UAT Târgoviște, Loc. Târgoviste, Str DINU LIPATTI, Nr. 20A-40

Nr. Crt	Nr. cadastral Nr. topografic	Suprafața* (mp)	Observații / Referințe
A1	CAD: 4432	33	

B. Partea II. Proprietari și acte

Înscrieri privitoare la dreptul de proprietate și alte drepturi reale	Referințe
2107 / 14/04/2003	
Contract De Vanzare-Cumparare nr. 1311, din 12/04/2003 emis de NP Tudor Doru Lucian;	
B1	A1
Intabulare, drept de PROPRIETATEcumparare, dobandit prin Conventie, cota actuala 1/1	
1) TUDOR ELENA	
2) TUDOR ION	
OBSERVATIİ: (provenita din conversia CF 8666)	

C. Partea III. SARCINI .

Inscrieri privind dezmembrămintele dreptului de proprietate, drepturi reale de garanție și sarcini	Referințe
NU SUNT	

Anexa Nr. 1 La Partea I

Teren

Nr cadastral	Suprafața (mp)*	Observații / Referințe
CAD: 4432	33	

* Suprafața este determinată în planul de proiecție Stereo 70.

DETALII LINIARE IMOBIL

Date referitoare la teren

Nr Crt	Categorie folosință	Intra vilan	Suprafața (mp)	Tarla	Parcelă	Nr. topo	Observații / Referințe
1	curti constructii	DA	33	-	-	-	

Date referitoare la construcții

Pentru acest imobil exista urmatoarele cereri nesolutionate:

Nr. Crt	Nr. cerere	Data cerere	Termen eliberare	Obiect cerere
1	35653	02-03-2026	02-03-2026	Consultare/Informare

Extrasul de carte funciară generat prin sistemul informatic integrat al ANCPI conține informațiile din cartea funciară active la data generării. Acesta este valabil în condițiile prevăzute de art. 7 din Legea nr. 455/2001, coroborat cu art. 3 din O.U.G. nr. 41/2016, exclusiv în mediul electronic, pentru activități și procese administrative prevăzute de legislația în vigoare. Valabilitatea poate fi extinsă și în forma fizică a documentului, fără semnătură olografă, cu acceptul expres sau procedural al instituției publice ori entității care a solicitat prezentarea acestui extras.

Verificarea corectitudinii și realității informațiilor conținute de document se poate face la adresa www.ancpi.ro/verificare, folosind codul de verificare online disponibil în antet. Codul de verificare este valabil 30 de zile calendaristice de la momentul generării documentului.

Data și ora generării,

02/03/2026, 12:02

Acest document se eliberează gratuit pentru proprietarii imobilelor. Pentru alți solicitanți, costul extrasului este de 25 de lei la ghișeu, respectiv 20 de lei dacă este obținut online prin platforma <http://epay.ancpi.ro>

**EXTRAS DE CARTE FUNCİARĂ
PENTRU INFORMARE**

Carte Funciară Nr. 80638 Târgoviște

Cod verificare
100202745837



A. Partea I. Descrierea imobilului

TEREN Intravilan

Nr. CF vechi:8685

Adresa: Jud. Dambovita, UAT Târgoviște, Loc. Târgoviste, Str DINU LIPATTI, Nr. 20A-32

Nr. Crt	Nr. cadastral Nr. topografic	Suprafața* (mp)	Observații / Referințe
A1	CAD: 4440	24	

B. Partea II. Proprietari și acte

Înscrieri privitoare la dreptul de proprietate și alte drepturi reale		Referințe
2150 / 15/04/2003		
Act nr. 0 (contract de vânzare-cumpărare autentificat sub nr. 1321 din 12.04.2003);		
B1	Intabulare, drept de PROPRIETATEcumpărare, dobandit prin Conventie, cota actuala 1/1 1) IVASCU LAURENTIU 2) IVASCU PETRIA <i>OBSERVATII: (provenita din conversia CF 8685)</i>	A1

C. Partea III. SARCINI .

Inscrieri privind dezmembrămintele dreptului de proprietate, drepturi reale de garanție și sarcini	Referințe
NU SUNT	

Anexa Nr. 1 La Partea I

Teren

Nr cadastral	Suprafața (mp)*	Observații / Referințe
CAD: 4440	24	

* Suprafața este determinată în planul de proiecție Stereo 70.

DETALII LINIARE IMOBIL

Date referitoare la teren

Nr Crt	Categorie folosință	Intra vilan	Suprafața (mp)	Tarla	Parcelă	Nr. topo	Observații / Referințe
1	curti constructii	DA	24	-	-	-	

Date referitoare la construcții

Pentru acest imobil exista urmatoarele cereri nesolutionate:

Nr. Crt	Nr. cerere	Data cerere	Termen eliberare	Obiect cerere
1	35631	02-03-2026	02-03-2026	Consultare/Informare

Extrasul de carte funciară generat prin sistemul informatic integrat al ANCPI conține informațiile din cartea funciară active la data generării. Acesta este valabil în condițiile prevăzute de art. 7 din Legea nr. 455/2001, coroborat cu art. 3 din O.U.G. nr. 41/2016, exclusiv în mediul electronic, pentru activități și procese administrative prevăzute de legislația în vigoare. Valabilitatea poate fi extinsă și în forma fizică a documentului, fără semnătură olografă, cu acceptul expres sau procedural al instituției publice ori entității care a solicitat prezentarea acestui extras.

Verificarea corectitudinii și realității informațiilor conținute de document se poate face la adresa www.ancpi.ro/verificare, folosind codul de verificare online disponibil în antet. Codul de verificare este valabil 30 de zile calendaristice de la momentul generării documentului.

Data și ora generării,

02/03/2026, 11:58

Acest document se eliberează gratuit pentru proprietarii imobilelor. Pentru alți solicitanți, costul extrasului este de 25 de lei la ghișeu, respectiv 20 de lei dacă este obținut online prin platforma <http://epay.ancpi.ro>

**EXTRAS DE CARTE FUNCİARĂ
PENTRU INFORMARE**

Carte Funciară Nr. 80349 Târgoviște

Cod verificare
100204721201



A. Partea I. Descrierea imobilului

TEREN Intravilan

Nr. CF vechi:9117

Adresa: Jud. Dambovita, UAT Târgoviște, Loc. Târgoviște, Str DINU LIPATTI, Nr. 24A-19

Nr. Crt	Nr. cadastral Nr. topografic	Suprafața* (mp)	Observații / Referințe
A1	CAD: 4647	17	

B. Partea II. Proprietari și acte

Înscrieri privitoare la dreptul de proprietate și alte drepturi reale		Referințe
3894 / 26/06/2003		
Contract De Vanzare-Cumparare nr. 2287, din 21/06/2003 emis de NP Sadean Virginia;		
B1	Intabulare, drept de PROPRIETATEcumparare, dobandit prin Conventie, cota actuala 1/1 1) DANILOV ANATOLIE 2) DANILOV ANGELA <i>OBSERVATIIL: (provenita din conversia CF 9117)</i>	A1

C. Partea III. SARCINI .

Inscrieri privind dezmembrămintele dreptului de proprietate, drepturi reale de garanție și sarcini	Referințe
NU SUNT	

Anexa Nr. 1 La Partea I

Teren

Nr cadastral	Suprafața (mp)*	Observații / Referințe
CAD: 4647	17	

* Suprafața este determinată în planul de proiecție Stereo 70.

DETALII LINIARE IMOBIL

Date referitoare la teren

Nr Crt	Categorie folosință	Intra vilan	Suprafața (mp)	Tarla	Parcelă	Nr. topo	Observații / Referințe
1	curti constructii	DA	17	-	-	-	

Date referitoare la construcții

Extrasul de carte funciară generat prin sistemul informatic integrat al ANCPI conține informațiile din cartea funciară active la data generării. Acesta este valabil în condițiile prevăzute de art. 7 din Legea nr. 455/2001, coroborat cu art. 3 din O.U.G. nr. 41/2016, exclusiv în mediul electronic, pentru activități și procese administrative prevăzute de legislația în vigoare. Valabilitatea poate fi extinsă și în forma fizică a documentului, fără semnătură olografă, cu acceptul expres sau procedural al instituției publice ori entității care a solicitat prezentarea acestui extras.

Verificarea corectitudinii și realității informațiilor conținute de document se poate face la adresa www.ancpi.ro/verificare, folosind codul de verificare online disponibil în antet. Codul de verificare este valabil 30 de zile calendaristice de la momentul generării documentului.

Data și ora generării,

23/03/2026, 15:15

Acest document se eliberează gratuit pentru proprietarii imobilelor. Pentru alți solicitanți, costul extrasului este de 25 de lei la ghișeu, respectiv 20 de lei dacă este obținut online prin platforma <http://epay.ancpi.ro>



**EXTRAS DE CARTE FUNCİARĂ
PENTRU INFORMARE**

Carte Funciară Nr. 80311 Târgoviște

A. Partea I. Descrierea imobilului

TEREN Intravilan

Nr. CF vechi:9181

Adresa: Jud. Dambovita, UAT Târgoviște, Loc. Târgoviște, Str DINU LIPATTI, Nr. 26A1

Nr. Crt	Nr. cadastral Nr. topografic	Suprafața* (mp)	Observații / Referințe
A1	CAD: 4661	16	

B. Partea II. Proprietari și acte

Înscrieri privitoare la dreptul de proprietate și alte drepturi reale		Referințe
28913 / 09/05/2008		
Contract De Vanzare-Cumparare nr. 520, din 08/05/2008 emis de NP Iliescu Floarea;		
B1	Intabulare, drept de PROPRIETATEcumparare, dobandit prin Conventie, cota actuala 1/1 1) STAN MARIUS , casatorit cu 2) STAN COSTELUTA - CATALINA <i>OBSERVATII: (provenita din conversia CF 9181)</i>	A1

C. Partea III. SARCINI .

Inscrieri privind dezmembrămintele dreptului de proprietate, drepturi reale de garanție și sarcini	Referințe
NU SUNT	

Anexa Nr. 1 La Partea I

Teren

Nr cadastral	Suprafața (mp)*	Observații / Referințe
CAD: 4661	16	

* Suprafața este determinată în planul de proiecție Stereo 70.

DETALII LINIARE IMOBIL

Date referitoare la teren

Nr Crt	Categorie folosință	Intra vilan	Suprafața (mp)	Tarla	Parcelă	Nr. topo	Observații / Referințe
1	curti constructii	DA	16	-	-	-	

Date referitoare la construcții

Extrasul de carte funciară generat prin sistemul informatic integrat al ANCPI conține informațiile din cartea funciară active la data generării. Acesta este valabil în condițiile prevăzute de art. 7 din Legea nr. 455/2001, coroborat cu art. 3 din O.U.G. nr. 41/2016, exclusiv în mediul electronic, pentru activități și procese administrative prevăzute de legislația în vigoare. Valabilitatea poate fi extinsă și în forma fizică a documentului, fără semnătură olografă, cu acceptul expres sau procedural al instituției publice ori entității care a solicitat prezentarea acestui extras.

Verificarea corectitudinii și realității informațiilor conținute de document se poate face la adresa www.ancpi.ro/verificare, folosind codul de verificare online disponibil în antet. Codul de verificare este valabil 30 de zile calendaristice de la momentul generării documentului.

Data și ora generării,

24/03/2026, 10:31

Acest document se eliberează gratuit pentru proprietarii imobilelor. Pentru alți solicitanți, costul extrasului este de 25 de lei la ghișeu, respectiv 20 de lei dacă este obținut online prin platforma <http://epay.ancpi.ro>



**EXTRAS DE CARTE FUNCİARĂ
PENTRU INFORMARE**

Carte Funciară Nr. 80315 Târgoviște

A. Partea I. Descrierea imobilului

TEREN Intravilan

Nr. CF vechi:9132

Adresa: Jud. Dambovita, UAT Târgoviște, Loc. Târgoviste, Str DINU LIPATTI, Nr. 24A-9

Nr. Crt	Nr. cadastral Nr. topografic	Suprafața* (mp)	Observații / Referințe
A1	CAD: 4637	18	

B. Partea II. Proprietari și acte

Înscrieri privitoare la dreptul de proprietate și alte drepturi reale		Referințe
3946 / 27/06/2003		
Contract De Vanzare-Cumparare nr. 2286, din 21/06/2003 emis de NP Sadean Virginia;		
B1	Intabulare, drept de PROPRIETATEcumparare, dobandit prin Conventie, cota actuala 1/1 1) DAVIDOIU MIHAIL 2) DAVIDOIU SOFIA <i>OBSERVATIIL: (provenita din conversia CF 9132)</i>	A1

C. Partea III. SARCINI .

Inscrieri privind dezmembrămintele dreptului de proprietate, drepturi reale de garanție și sarcini	Referințe
NU SUNT	

Anexa Nr. 1 La Partea I

Teren

Nr cadastral	Suprafața (mp)*	Observații / Referințe
CAD: 4637	18	

* Suprafața este determinată în planul de proiecție Stereo 70.

DETALII LINIARE IMOBIL

Date referitoare la teren

Nr Crt	Categorie folosință	Intra vilan	Suprafața (mp)	Tarla	Parcelă	Nr. topo	Observații / Referințe
1	curti constructii	DA	18	-	-	-	

Date referitoare la construcții

Extrasul de carte funciară generat prin sistemul informatic integrat al ANCPI conține informațiile din cartea funciară active la data generării. Acesta este valabil în condițiile prevăzute de art. 7 din Legea nr. 455/2001, coroborat cu art. 3 din O.U.G. nr. 41/2016, exclusiv în mediul electronic, pentru activități și procese administrative prevăzute de legislația în vigoare. Valabilitatea poate fi extinsă și în forma fizică a documentului, fără semnătură olografă, cu acceptul expres sau procedural al instituției publice ori entității care a solicitat prezentarea acestui extras.

Verificarea corectitudinii și realității informațiilor conținute de document se poate face la adresa www.ancpi.ro/verificare, folosind codul de verificare online disponibil în antet. Codul de verificare este valabil 30 de zile calendaristice de la momentul generării documentului.

Data și ora generării,

23/03/2026, 15:41

Acest document se eliberează gratuit pentru proprietarii imobilelor. Pentru alți solicitanți, costul extrasului este de 25 de lei la ghișeu, respectiv 20 de lei dacă este obținut online prin platforma <http://epay.ancpi.ro>



**EXTRAS DE CARTE FUNCİARĂ
PENTRU INFORMARE**

Carte Funciară Nr. 80427 Târgoviște

A. Partea I. Descrierea imobilului

TEREN Intravilan

Nr. CF vechi:8713

Adresa: Jud. Dambovita, UAT Târgoviște, Loc. Târgoviste, Str. DINU LIPATI, Nr. 20A-1

Nr. Crt	Nr. cadastral Nr. topografic	Suprafața* (mp)	Observații / Referințe
A1	CAD: 4471	18	

B. Partea II. Proprietari și acte

Înscrieri privitoare la dreptul de proprietate și alte drepturi reale		Referințe
2252 / 17/04/2003		
Contract De Vanzare-Cumparare nr. 1339, din 12/04/2003 emis de NP Tudor Doru Lucian;		
B1	Intabulare, drept de PROPRIETATEcumparare, dobandit prin Conventie, cota actuala 1/1 1) ANTONESCU CORNELIA 2) ANTONESCU VASILE <i>OBSERVATIIL: (provenita din conversia CF 8713)</i>	A1

C. Partea III. SARCINI .

Inscrieri privind dezmembrămintele dreptului de proprietate, drepturi reale de garanție și sarcini	Referințe
NU SUNT	

Anexa Nr. 1 La Partea I

Teren

Nr cadastral	Suprafața (mp)*	Observații / Referințe
CAD: 4471	18	

* Suprafața este determinată în planul de proiecție Stereo 70.

DETALII LINIARE IMOBIL

Date referitoare la teren

Nr Crt	Categorie folosință	Intra vilan	Suprafața (mp)	Tarla	Parcelă	Nr. topo	Observații / Referințe
1	curti constructii	DA	18	-	-	-	

Date referitoare la construcții

Pentru acest imobil exista urmatoarele cereri nesolutionate:

Nr. Crt	Nr. cerere	Data cerere	Termen eliberare	Obiect cerere
1	35507	02-03-2026	02-03-2026	Consultare/Informare

Extrasul de carte funciară generat prin sistemul informatic integrat al ANCPI conține informațiile din cartea funciară active la data generării. Acesta este valabil în condițiile prevăzute de art. 7 din Legea nr. 455/2001, coroborat cu art. 3 din O.U.G. nr. 41/2016, exclusiv în mediul electronic, pentru activități și procese administrative prevăzute de legislația în vigoare. Valabilitatea poate fi extinsă și în forma fizică a documentului, fără semnătură olografă, cu acceptul expres sau procedural al instituției publice ori entității care a solicitat prezentarea acestui extras.

Verificarea corectitudinii și realității informațiilor conținute de document se poate face la adresa www.ancpi.ro/verificare, folosind codul de verificare online disponibil în antet. Codul de verificare este valabil 30 de zile calendaristice de la momentul generării documentului.

Data și ora generării,

02/03/2026, 11:38

Acest document se eliberează gratuit pentru proprietarii imobilelor. Pentru alți solicitanți, costul extrasului este de 25 de lei la ghișeu, respectiv 20 de lei dacă este obținut online prin platforma <http://epay.ancpi.ro>



EXTRAS DE CARTE FUNCİARĂ PENTRU INFORMARE

Carte Funciară Nr. 80424 Târgoviște

A. Partea I. Descrierea imobilului

TEREN Intravilan

Nr. CF vechi:8710

Adresa: Jud. Dambovita, UAT Târgoviște, Loc. Târgoviște, Str DINI LIPATTI, Nr. 20 A-9

Nr. Crt	Nr. cadastral Nr. topografic	Suprafața* (mp)	Observații / Referințe
A1	CAD: 4463/2	16	

B. Partea II. Proprietari și acte

Înscrieri privitoare la dreptul de proprietate și alte drepturi reale	Referințe
93643 / 25/10/2017	
Act Notarial nr. Contract de vanzare-cumparare aut. 1087, din 24/10/2017 emis de Iliescu Floarea;	
B3	A1
Intabulare, drept de PROPRIETATEcumparare, dobandit prin Conventie, cota actuala 1/1	
1) IONITA ION, casatorit cu 2) IONITA SORINA	

C. Partea III. SARCINI .

Inscrieri privind dezmembrămintele dreptului de proprietate, drepturi reale de garanție și sarcini	Referințe
NU SUNT	

Anexa Nr. 1 La Partea I

Teren

Nr cadastral	Suprafața (mp)*	Observații / Referințe
CAD: 4463/2	16	

* Suprafața este determinată în planul de proiecție Stereo 70.

DETALII LINIARE IMOBIL

Date referitoare la teren

Nr Crt	Categorie folosință	Intra vilan	Suprafața (mp)	Tarla	Parcelă	Nr. topo	Observații / Referințe
1	curti constructii	DA	16	-	-	-	

Date referitoare la construcții

Pentru acest imobil exista urmatoarele cereri nesolutionate:

Nr. Crt	Nr. cerere	Data cerere	Termen eliberare	Obiect cerere
1	35477	02-03-2026	02-03-2026	Consultare/Informare

Extrasul de carte funciară generat prin sistemul informatic integrat al ANCPI conține informațiile din cartea funciară active la data generării. Acesta este valabil în condițiile prevăzute de art. 7 din Legea nr. 455/2001, coroborat cu art. 3 din O.U.G. nr. 41/2016, exclusiv în mediul electronic, pentru activități și procese administrative prevăzute de legislația în vigoare. Valabilitatea poate fi extinsă și în forma fizică a documentului, fără semnătură olografă, cu acceptul expres sau procedural al instituției publice ori entității care a solicitat prezentarea acestui extras.

Verificarea corectitudinii și realității informațiilor conținute de document se poate face la adresa www.ancpi.ro/verificare, folosind codul de verificare online disponibil în antet. Codul de verificare este valabil 30 de zile calendaristice de la momentul generării documentului.

Data și ora generării,

02/03/2026, 11:34

Acest document se eliberează gratuit pentru proprietarii imobilelor. Pentru alți solicitanți, costul extrasului este de 25 de lei la ghișeu, respectiv 20 de lei dacă este obținut online prin platforma <http://epay.ancpi.ro>



EXTRAS DE CARTE FUNCİARĂ PENTRU INFORMARE

Carte Funciară Nr. 84728 Târgoviște

A. Partea I. Descrierea imobilului

TEREN Intravilan

Adresa: Jud. Dambovita, UAT Târgoviște, Loc. Târgoviște, Str RADU POPESCU, Nr. 81

Nr. Crt	Nr. cadastral Nr. topografic	Suprafața* (mp)	Observații / Referințe
A1	84728	Din acte: 50 Masurata: 51	Teren neimprejmuit;

B. Partea II. Proprietari și acte

Înscrieri privitoare la dreptul de proprietate și alte drepturi reale		Referințe
2737 / 16/01/2019		
Act Notarial nr. act de lichidare a regimului comunității legale aut. sub nr. 157, din 16/01/2019 emis de NP Stoicescu Elena Cristina;		
B3	Intabulare, drept de PROPRIETATEcumparare, dobandit prin Conventie, cota actuala 1/1	A1
	1) COCIORBĂ OVIDIU-NICOLIN, casatorit cu 2) COCIORBĂ ANGELICA, bun comun	

C. Partea III. SARCINI .

Inscrieri privind dezmembrămintele dreptului de proprietate, drepturi reale de garanție și sarcini	Referințe
NU SUNT	

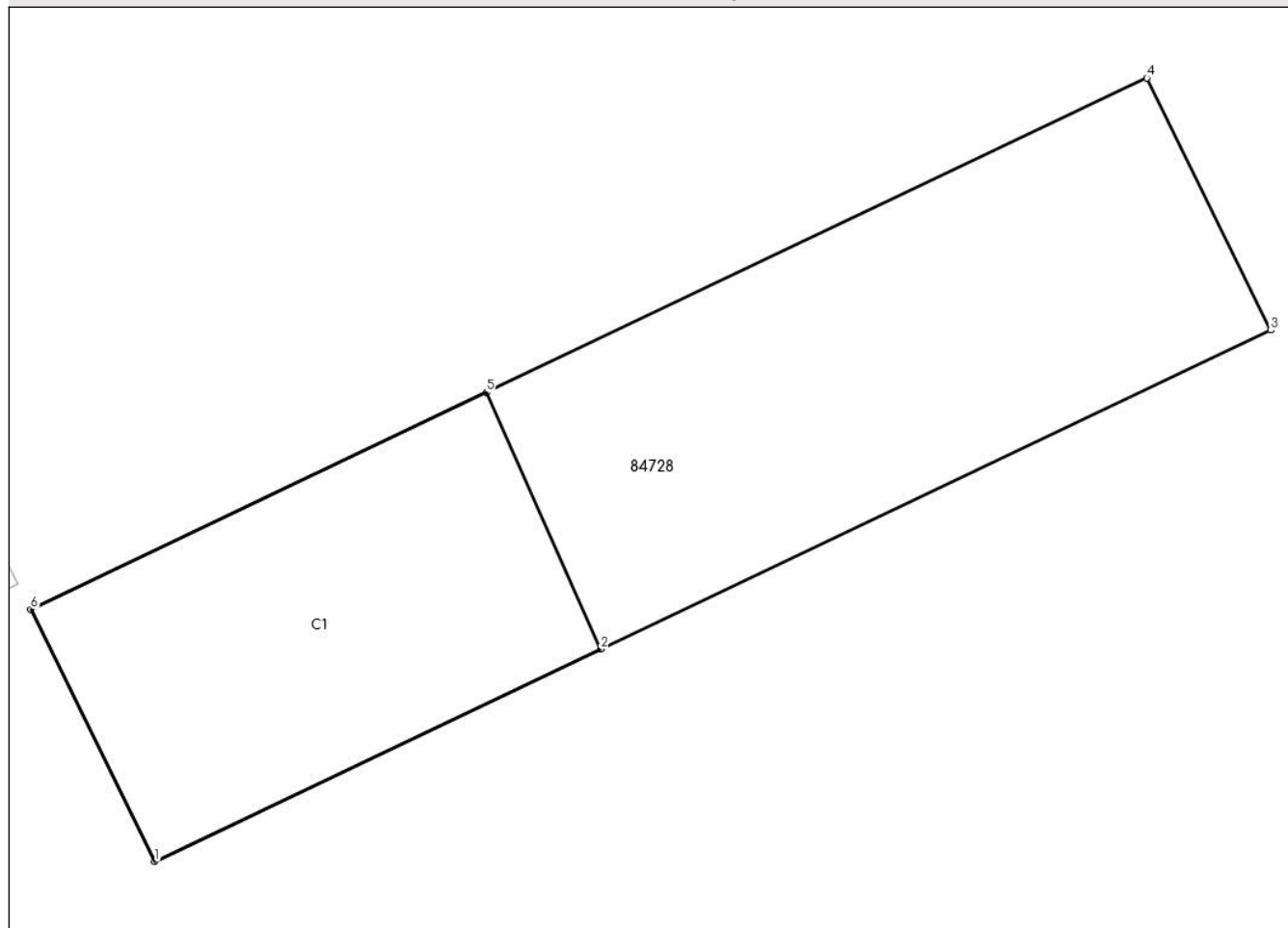
Anexa Nr. 1 La Partea I

Teren

Nr cadastral	Suprafața (mp)*	Observații / Referințe
84728	Din acte: 50 Masurata: 51	

* Suprafața este determinată în planul de proiecție Stereo 70.

DETALII LINIARE IMOBIL



Date referitoare la teren

Nr Crt	Categorie folosință	Intra vilan	Suprafața (mp)	Tarla	Parcelă	Nr. topo	Observații / Referințe
1	curti constructii	DA	Din acte: 50 Masurata: 51	-	-	-	

Date referitoare la construcții

Crt	Număr	Destinație construcție	Supraf. (mp)	Situație juridică	Observații / Referințe
A1.1	84728-C1	construcții anexa	21	Fara acte	S. construita la sol:21 mp; S. construita desfasurata:21 mp; C1 -ANEXA - GARAJ - construit din tabla, acoperit cu tabla, compusa din: 1 Incapere.

Lungime Segmente

1) Valorile lungimilor segmentelor sunt obținute din proiecție în plan.

Punct început	Punct sfârșit	Lungime segment (** (m))
1	2	5.975

Punct început	Punct sfârșit	Lungime segment (** (m)
2	3	8.975
3	4	3.4
4	5	8.847
5	6	6.103
6	1	3.4

** Lungimile segmentelor sunt determinate în planul de proiecție Stereo 70 și sunt rotunjite la 1 milimetru.

*** Distanța dintre puncte este formată din segmente cumulate ce sunt mai mici decât valoarea 1 milimetru.

Extrasul de carte funciară generat prin sistemul informatic integrat al ANCPI conține informațiile din cartea funciară active la data generării. Acesta este valabil în condițiile prevăzute de art. 7 din Legea nr. 455/2001, coroborat cu art. 3 din O.U.G. nr. 41/2016, exclusiv în mediul electronic, pentru activități și procese administrative prevăzute de legislația în vigoare. Valabilitatea poate fi extinsă și în forma fizică a documentului, fără semnătură olografă, cu acceptul expres sau procedural al instituției publice ori entității care a solicitat prezentarea acestui extras.

Verificarea corectitudinii și realității informațiilor conținute de document se poate face la adresa www.ancpi.ro/verificare, folosind codul de verificare online disponibil în antet. Codul de verificare este valabil 30 de zile calendaristice de la momentul generării documentului.

Data și ora generării,

24/03/2026, 11:43

Acest document se eliberează gratuit pentru proprietarii imobilelor. Pentru alți solicitanți, costul extrasului este de 25 de lei la ghișeu, respectiv 20 de lei dacă este obținut online prin platforma <http://epay.ancpi.ro>

**EXTRAS DE CARTE FUNCİARĂ
PENTRU INFORMARE**

Carte Funciară Nr. 80494 Târgoviște

Cod verificare
100202746478



A. Partea I. Descrierea imobilului

TEREN Intravilan

Nr. CF vechi:8665

Adresa: Jud. Dambovita, UAT Târgoviște, Loc. Târgoviste, Str DINU LIPATTI, Nr. 20A-37

Nr. Crt	Nr. cadastral Nr. topografic	Suprafața* (mp)	Observații / Referințe
A1	CAD: 4435	40	

B. Partea II. Proprietari și acte

Înscrieri privitoare la dreptul de proprietate și alte drepturi reale		Referințe
2106 / 14/04/2003		
Contract De Vanzare-Cumparare nr. 1312, din 12/04/2003 emis de NP Tudor Doru Lucian;		
B1	Intabulare, drept de PROPRIETATEcumparare, dobandit prin Conventie, cota actuala 1/1 1) MANGUTA IULIAN 2) MANGUTA GEORGETA LOREDANA <i>OBSERVATIİ: (provenita din conversia CF 8665)</i>	A1

C. Partea III. SARCINI .

Inscrieri privind dezmembrămintele dreptului de proprietate, drepturi reale de garanție și sarcini	Referințe
NU SUNT	

Anexa Nr. 1 La Partea I

Teren

Nr cadastral	Suprafața (mp)*	Observații / Referințe
CAD: 4435	40	

* Suprafața este determinată în planul de proiecție Stereo 70.

DETALII LINIARE IMOBIL

Date referitoare la teren

Nr Crt	Categorie folosință	Intra vilan	Suprafața (mp)	Tarla	Parcelă	Nr. topo	Observații / Referințe
1	curti constructii	DA	40	-	-	-	

Date referitoare la construcții

Pentru acest imobil exista urmatoarele cereri nesolutionate:

Nr. Crt	Nr. cerere	Data cerere	Termen eliberare	Obiect cerere
1	35648	02-03-2026	02-03-2026	Consultare/Informare

Extrasul de carte funciară generat prin sistemul informatic integrat al ANCPI conține informațiile din cartea funciară active la data generării. Acesta este valabil în condițiile prevăzute de art. 7 din Legea nr. 455/2001, coroborat cu art. 3 din O.U.G. nr. 41/2016, exclusiv în mediul electronic, pentru activități și procese administrative prevăzute de legislația în vigoare. Valabilitatea poate fi extinsă și în forma fizică a documentului, fără semnătură olografă, cu acceptul expres sau procedural al instituției publice ori entității care a solicitat prezentarea acestui extras.

Verificarea corectitudinii și realității informațiilor conținute de document se poate face la adresa www.ancpi.ro/verificare, folosind codul de verificare online disponibil în antet. Codul de verificare este valabil 30 de zile calendaristice de la momentul generării documentului.

Data și ora generării,

02/03/2026, 12:00

Acest document se eliberează gratuit pentru proprietarii imobilelor. Pentru alți solicitanți, costul extrasului este de 25 de lei la ghișeu, respectiv 20 de lei dacă este obținut online prin platforma <http://epay.ancpi.ro>



**EXTRAS DE CARTE FUNCİARĂ
PENTRU INFORMARE**

Carte Funciară Nr. 80452 Târgoviște

A. Partea I. Descrierea imobilului

TEREN Intravilan

Nr. CF vechi:8732

Adresa: Jud. Dambovita, UAT Târgoviște, Loc. Târgoviște, Str. DINU LIPATI, Nr. 20A-11

Nr. Crt	Nr. cadastral Nr. topografic	Suprafața* (mp)	Observații / Referințe
A1	CAD: 4461	25	

B. Partea II. Proprietari și acte

Înscrieri privitoare la dreptul de proprietate și alte drepturi reale		Referințe
6128 / 15/09/2004		
Contract De Vanzare-Cumparare nr. 5136, din 14/09/2004 emis de NP Tudor Doru Lucian;		
B1	Intabulare, drept de PROPRIETATEcumparare, dobandit prin Conventie, cota actuala 1/1 1) CHIRCIU T. ILIE 2) CHIRCIU VASILICA <i>OBSERVATIIL: (provenita din conversia CF 3732)</i>	A1

C. Partea III. SARCINI .

Inscrieri privind dezmembrămintele dreptului de proprietate, drepturi reale de garanție și sarcini	Referințe
NU SUNT	

Anexa Nr. 1 La Partea I

Teren

Nr cadastral	Suprafața (mp)*	Observații / Referințe
CAD: 4461	25	

* Suprafața este determinată în planul de proiecție Stereo 70.

DETALII LINIARE IMOBIL

Date referitoare la teren

Nr Crt	Categorie folosință	Intra vilan	Suprafața (mp)	Tarla	Parcelă	Nr. topo	Observații / Referințe
1	curti constructii	DA	25	-	-	-	

Date referitoare la construcții

Pentru acest imobil exista urmatoarele cereri nesolutionate:

Nr. Crt	Nr. cerere	Data cerere	Termen eliberare	Obiect cerere
1	35514	02-03-2026	02-03-2026	Consultare/Informare

Extrasul de carte funciară generat prin sistemul informatic integrat al ANCPI conține informațiile din cartea funciară active la data generării. Acesta este valabil în condițiile prevăzute de art. 7 din Legea nr. 455/2001, coroborat cu art. 3 din O.U.G. nr. 41/2016, exclusiv în mediul electronic, pentru activități și procese administrative prevăzute de legislația în vigoare. Valabilitatea poate fi extinsă și în forma fizică a documentului, fără semnătură olografă, cu acceptul expres sau procedural al instituției publice ori entității care a solicitat prezentarea acestui extras.

Verificarea corectitudinii și realității informațiilor conținute de document se poate face la adresa www.ancpi.ro/verificare, folosind codul de verificare online disponibil în antet. Codul de verificare este valabil 30 de zile calendaristice de la momentul generării documentului.

Data și ora generării,

02/03/2026, 11:40

Acest document se eliberează gratuit pentru proprietarii imobilelor. Pentru alți solicitanți, costul extrasului este de 25 de lei la ghișeu, respectiv 20 de lei dacă este obținut online prin platforma <http://epay.ancpi.ro>

**EXTRAS DE CARTE FUNCİARĂ
PENTRU INFORMARE**

Carte Funciară Nr. 80304 Târgoviște

Cod verificare
100204725156



A. Partea I. Descrierea imobilului

TEREN Intravilan

Nr. CF vechi:9134

Adresa: Jud. Dambovita, UAT Târgoviște, Loc. Târgoviste, Str DINU LIPATTI, Nr. 24A-7

Nr. Crt	Nr. cadastral Nr. topografic	Suprafața* (mp)	Observații / Referințe
A1	CAD: 4635	25	

B. Partea II. Proprietari și acte

Înscrieri privitoare la dreptul de proprietate și alte drepturi reale		Referințe
1063 / 14/01/2009		
Contract De Vanzare-Cumparare nr. 139, din 14/01/2009 emis de BNP Sudit;		
B1	Intabulare, drept de PROPRIETATEcumparare, dobandit prin Conventie, cota actuala 1/1 1) TALPAN CONSTANTIN , casatorit cu 2) TALPAN VIRGINIA <i>OBSERVATII: (provenita din conversia CF 9134)</i>	A1

C. Partea III. SARCINI .

Inscrieri privind dezmembrămintele dreptului de proprietate, drepturi reale de garanție și sarcini	Referințe
NU SUNT	

Anexa Nr. 1 La Partea I

Teren

Nr cadastral	Suprafața (mp)*	Observații / Referințe
CAD: 4635	25	

* Suprafața este determinată în planul de proiecție Stereo 70.

DETALII LINIARE IMOBIL

Date referitoare la teren

Nr Crt	Categorie folosință	Intra vilan	Suprafața (mp)	Tarla	Parcelă	Nr. topo	Observații / Referințe
1	curti constructii	DA	25	-	-	-	

Date referitoare la construcții

Extrasul de carte funciară generat prin sistemul informatic integrat al ANCPI conține informațiile din cartea funciară active la data generării. Acesta este valabil în condițiile prevăzute de art. 7 din Legea nr. 455/2001, coroborat cu art. 3 din O.U.G. nr. 41/2016, exclusiv în mediul electronic, pentru activități și procese administrative prevăzute de legislația în vigoare. Valabilitatea poate fi extinsă și în forma fizică a documentului, fără semnătură olografă, cu acceptul expres sau procedural al instituției publice ori entității care a solicitat prezentarea acestui extras.

Verificarea corectitudinii și realității informațiilor conținute de document se poate face la adresa www.ancpi.ro/verificare, folosind codul de verificare online disponibil în antet. Codul de verificare este valabil 30 de zile calendaristice de la momentul generării documentului.

Data și ora generării,

23/03/2026, 15:34

Acest document se eliberează gratuit pentru proprietarii imobilelor. Pentru alți solicitanți, costul extrasului este de 25 de lei la ghișeu, respectiv 20 de lei dacă este obținut online prin platforma <http://epay.ancpi.ro>

**EXTRAS DE CARTE FUNCİARĂ
PENTRU INFORMARE**

Carte Funciară Nr. 75922 Târgoviște

Cod verificare
100203604591



A. Partea I. Descrierea imobilului

TEREN Intravilan

Nr. CF vechi:8939

Adresa: Jud. Dambovita, UAT Târgoviște, Loc. Târgoviste, Str DINU LIPATTI, Nr. 22A-38

Nr. Crt	Nr. cadastral Nr. topografic	Suprafața* (mp)	Observații / Referințe
A1	CAD: 4550	31	

B. Partea II. Proprietari și acte

Înscrieri privitoare la dreptul de proprietate și alte drepturi reale		Referințe
30623 / 27/04/2012		
Act Notarial nr. contract de vanzare autentificat sub nr.1422, din 26/04/2012 emis de DRAGAN NINA;		
B2	Intabulare, drept de PROPRIETATEcumparare, dobandit prin Conventie, cota actuala 1/1 1) MILEA VERONICA, casatorita cu 2) MILEA CONSTANTIN	A1

C. Partea III. SARCINI .

Inscrieri privind dezmembrămintele dreptului de proprietate, drepturi reale de garanție și sarcini	Referințe
NU SUNT	

Anexa Nr. 1 La Partea I

Teren

Nr cadastral	Suprafața (mp)*	Observații / Referințe
CAD: 4550	31	

* Suprafața este determinată în planul de proiecție Stereo 70.

DETALII LINIARE IMOBIL

Date referitoare la teren

Nr Crt	Categorie folosință	Intra vilan	Suprafața (mp)	Tarla	Parcelă	Nr. topo	Observații / Referințe
1	curti constructii	DA	31	-	-	-	

Date referitoare la construcții

Extrasul de carte funciară generat prin sistemul informatic integrat al ANCPI conține informațiile din cartea funciară active la data generării. Acesta este valabil în condițiile prevăzute de art. 7 din Legea nr. 455/2001, coroborat cu art. 3 din O.U.G. nr. 41/2016, exclusiv în mediul electronic, pentru activități și procese administrative prevăzute de legislația în vigoare. Valabilitatea poate fi extinsă și în forma fizică a documentului, fără semnătură olografă, cu acceptul expres sau procedural al instituției publice ori entității care a solicitat prezentarea acestui extras.

Verificarea corectitudinii și realității informațiilor conținute de document se poate face la adresa www.ancpi.ro/verificare, folosind codul de verificare online disponibil în antet. Codul de verificare este valabil 30 de zile calendaristice de la momentul generării documentului.

Data și ora generării,

16/03/2026, 15:34

Acest document se eliberează gratuit pentru proprietarii imobilelor. Pentru alți solicitanți, costul extrasului este de 25 de lei la ghișeu, respectiv 20 de lei dacă este obținut online prin platforma <http://epay.ancpi.ro>

**EXTRAS DE CARTE FUNCİARĂ
PENTRU INFORMARE**

Carte Funciară Nr. 80376 Târgoviște

Cod verificare
100203599205



A. Partea I. Descrierea imobilului

TEREN Intravilan

Nr. CF vechi:8870

Adresa: Jud. Dambovita, UAT Târgoviște, Loc. Târgoviste, Str DINU LIPATTI, Nr. 22A45

Nr. Crt	Nr. cadastral Nr. topografic	Suprafața* (mp)	Observații / Referințe
A1	CAD: 4557	16	

B. Partea II. Proprietari și acte

Înscrieri privitoare la dreptul de proprietate și alte drepturi reale		Referințe
2856 / 19/05/2003		
Act nr. 0 (contract de vânzare-cumpărare aut. sub nr. 1634/10.05.2003 de NP Tudor Doru Lucian);		
B1	Intabulare, drept de PROPRIETATEcumpărare, dobandit prin Conventie, cota actuala 1/1 1) DRAGOMIR SIRIA , necasatorita <i>OBSERVATIİ: (provenita din conversia CF 8870)</i>	A1

C. Partea III. SARCINI .

Inscrieri privind dezmembrămintele dreptului de proprietate, drepturi reale de garanție și sarcini	Referințe
NU SUNT	

Anexa Nr. 1 La Partea I

Teren

Nr cadastral	Suprafața (mp)*	Observații / Referințe
CAD: 4557	16	

* Suprafața este determinată în planul de proiecție Stereo 70.

DETALII LINIARE IMOBIL

Date referitoare la teren

Nr Crt	Categorie folosință	Intra vilan	Suprafața (mp)	Tarla	Parcelă	Nr. topo	Observații / Referințe
1	curti constructii	DA	16	-	-	-	

Date referitoare la construcții

Extrasul de carte funciară generat prin sistemul informatic integrat al ANCPI conține informațiile din cartea funciară active la data generării. Acesta este valabil în condițiile prevăzute de art. 7 din Legea nr. 455/2001, coroborat cu art. 3 din O.U.G. nr. 41/2016, exclusiv în mediul electronic, pentru activități și procese administrative prevăzute de legislația în vigoare. Valabilitatea poate fi extinsă și în forma fizică a documentului, fără semnătură olografă, cu acceptul expres sau procedural al instituției publice ori entității care a solicitat prezentarea acestui extras.

Verificarea corectitudinii și realității informațiilor conținute de document se poate face la adresa www.ancpi.ro/verificare, folosind codul de verificare online disponibil în antet. Codul de verificare este valabil 30 de zile calendaristice de la momentul generării documentului.

Data și ora generării,

16/03/2026, 15:05

Acest document se eliberează gratuit pentru proprietarii imobilelor. Pentru alți solicitanți, costul extrasului este de 25 de lei la ghișeu, respectiv 20 de lei dacă este obținut online prin platforma <http://epay.ancpi.ro>

**EXTRAS DE CARTE FUNCİARĂ
PENTRU INFORMARE**

Carte Funciară Nr. 80314 Târgoviște

Cod verificare
100204949698



A. Partea I. Descrierea imobilului

TEREN Intravilan

Nr. CF vechi:9157

Adresa: Jud. Dambovita, UAT Târgoviște, Loc. Târgoviste, Str DINU LIPATTI, Nr. 26 A-29

Nr. Crt	Nr. cadastral Nr. topografic	Suprafața* (mp)	Observații / Referințe
A1	CAD: 4689	23	

B. Partea II. Proprietari și acte

Înscrieri privitoare la dreptul de proprietate și alte drepturi reale		Referințe
99181 / 27/11/2014		
Act Notarial nr. contract de vanzare aut. sub nr. 2963, din 26/11/2014 emis de NP Beznoiu Ileana Camelia;		
B2	Intabulare, drept de PROPRIETATEcumparare, dobandit prin Conventie, cota actuala 1/1	A1
	1) MANESCU FLORENTINA MIRELA, casatorita cu	
	2) MANESCU CORNEL MIHAIL, bun comun	

C. Partea III. SARCINI .

Inscrieri privind dezmembrămintele dreptului de proprietate, drepturi reale de garanție și sarcini	Referințe
NU SUNT	

Anexa Nr. 1 La Partea I

Teren

Nr cadastral	Suprafața (mp)*	Observații / Referințe
CAD: 4689	23	

* Suprafața este determinată în planul de proiecție Stereo 70.

DETALII LINIARE IMOBIL

Date referitoare la teren

Nr Crt	Categorie folosință	Intra vilan	Suprafața (mp)	Tarla	Parcelă	Nr. topo	Observații / Referințe
1	curti constructii	DA	23	-	-	-	

Date referitoare la construcții

Extrasul de carte funciară generat prin sistemul informatic integrat al ANCPI conține informațiile din cartea funciară active la data generării. Acesta este valabil în condițiile prevăzute de art. 7 din Legea nr. 455/2001, coroborat cu art. 3 din O.U.G. nr. 41/2016, exclusiv în mediul electronic, pentru activități și procese administrative prevăzute de legislația în vigoare. Valabilitatea poate fi extinsă și în forma fizică a documentului, fără semnătură olografă, cu acceptul expres sau procedural al instituției publice ori entității care a solicitat prezentarea acestui extras.

Verificarea corectitudinii și realității informațiilor conținute de document se poate face la adresa www.ancpi.ro/verificare, folosind codul de verificare online disponibil în antet. Codul de verificare este valabil 30 de zile calendaristice de la momentul generării documentului.

Data și ora generării,

24/03/2026, 10:25

Acest document se eliberează gratuit pentru proprietarii imobilelor. Pentru alți solicitanți, costul extrasului este de 25 de lei la ghișeu, respectiv 20 de lei dacă este obținut online prin platforma <http://epay.ancpi.ro>

**EXTRAS DE CARTE FUNCİARĂ
PENTRU INFORMARE**

Carte Funciară Nr. 80298 Târgoviște

Cod verificare
100204242799



A. Partea I. Descrierea imobilului

TEREN Intravilan

Nr. CF vechi:8975

Adresa: Jud. Dambovita, UAT Târgoviște, Loc. Târgoviste, Str DINU LIPATTI, Nr. 22 A-12

Nr. Crt	Nr. cadastral Nr. topografic	Suprafața* (mp)	Observații / Referințe
A1	CAD: 4524	22	

B. Partea II. Proprietari și acte

Înscrieri privitoare la dreptul de proprietate și alte drepturi reale		Referințe
3183 / 29/05/2003		
Contract De Vanzare-Cumparare nr. aut. nr.1599, din 10/05/2003;		
B1	Intabulare, drept de PROPRIETATEcumparare, dobandit prin Conventie, cota actuala 1/1	A1
	1) SURUGIU COSMIN , necasatorit	
	<i>OBSERVATII: (provenita din conversia CF 8975)</i>	

C. Partea III. SARCINI .

Inscrieri privind dezmembrămintele dreptului de proprietate, drepturi reale de garanție și sarcini	Referințe
NU SUNT	

Anexa Nr. 1 La Partea I

Teren

Nr cadastral	Suprafața (mp)*	Observații / Referințe
CAD: 4524	22	

* Suprafața este determinată în planul de proiecție Stereo 70.

DETALII LINIARE IMOBIL

Date referitoare la teren

Nr Crt	Categorie folosință	Intra vilan	Suprafața (mp)	Tarla	Parcelă	Nr. topo	Observații / Referințe
1	curti constructii	DA	22	-	-	-	

Date referitoare la construcții

Extrasul de carte funciară generat prin sistemul informatic integrat al ANCPI conține informațiile din cartea funciară active la data generării. Acesta este valabil în condițiile prevăzute de art. 7 din Legea nr. 455/2001, coroborat cu art. 3 din O.U.G. nr. 41/2016, exclusiv în mediul electronic, pentru activități și procese administrative prevăzute de legislația în vigoare. Valabilitatea poate fi extinsă și în forma fizică a documentului, fără semnătură olografă, cu acceptul expres sau procedural al instituției publice ori entității care a solicitat prezentarea acestui extras.

Verificarea corectitudinii și realității informațiilor conținute de document se poate face la adresa www.ancpi.ro/verificare, folosind codul de verificare online disponibil în antet. Codul de verificare este valabil 30 de zile calendaristice de la momentul generării documentului.

Data și ora generării,

20/03/2026, 14:32

Acest document se eliberează gratuit pentru proprietarii imobilelor. Pentru alți solicitanți, costul extrasului este de 25 de lei la ghișeu, respectiv 20 de lei dacă este obținut online prin platforma <http://epay.ancpi.ro>



**EXTRAS DE CARTE FUNCİARĂ
PENTRU INFORMARE**

Carte Funciară Nr. 80392 Târgoviște

A. Partea I. Descrierea imobilului

TEREN Intravilan

Nr. CF vechi:8940

Adresa: Jud. Dambovita, UAT Târgoviște, Loc. Târgoviște, Str DINU LIPATTI, Nr. 22A - 30

Nr. Crt	Nr. cadastral Nr. topografic	Suprafața* (mp)	Observații / Referințe
A1	CAD: 4542	26	

B. Partea II. Proprietari și acte

Înscrieri privitoare la dreptul de proprietate și alte drepturi reale		Referințe
3089 / 27/05/2003		
Contract De Vanzare-Cumparare nr. 1620, din 10/05/2003 emis de NP TDL;		
B1	Intabulare, drept de PROPRIETATEcumparare, dobandit prin Conventie, cota actuala 1/1 1) NASTASIA MARIA 2) NASTASIA GHEORGHE <i>OBSERVATIIL: (provenita din conversia CF 8940)</i>	A1

C. Partea III. SARCINI .

Inscrieri privind dezmembrămintele dreptului de proprietate, drepturi reale de garanție și sarcini	Referințe
NU SUNT	

Anexa Nr. 1 La Partea I

Teren

Nr cadastral	Suprafața (mp)*	Observații / Referințe
CAD: 4542	26	

* Suprafața este determinată în planul de proiecție Stereo 70.

DETALII LINIARE IMOBIL

Date referitoare la teren

Nr Crt	Categorie folosință	Intra vilan	Suprafața (mp)	Tarla	Parcelă	Nr. topo	Observații / Referințe
1	curți constructii	DA	26	-	-	-	

Date referitoare la construcții

Extrasul de carte funciară generat prin sistemul informatic integrat al ANCPI conține informațiile din cartea funciară active la data generării. Acesta este valabil în condițiile prevăzute de art. 7 din Legea nr. 455/2001, coroborat cu art. 3 din O.U.G. nr. 41/2016, exclusiv în mediul electronic, pentru activități și procese administrative prevăzute de legislația în vigoare. Valabilitatea poate fi extinsă și în forma fizică a documentului, fără semnătură olografă, cu acceptul expres sau procedural al instituției publice ori entității care a solicitat prezentarea acestui extras.

Verificarea corectitudinii și realității informațiilor conținute de document se poate face la adresa www.ancpi.ro/verificare, folosind codul de verificare online disponibil în antet. Codul de verificare este valabil 30 de zile calendaristice de la momentul generării documentului.

Data și ora generării,

16/03/2026, 15:11

Acest document se eliberează gratuit pentru proprietarii imobilelor. Pentru alți solicitanți, costul extrasului este de 25 de lei la ghișeu, respectiv 20 de lei dacă este obținut online prin platforma <http://epay.ancpi.ro>



**EXTRAS DE CARTE FUNCİARĂ
PENTRU INFORMARE**

Carte Funciară Nr. 80338 Târgoviște

A. Partea I. Descrierea imobilului

TEREN Intravilan

Nr. CF vechi:9176

Adresa: Jud. Dambovita, UAT Târgoviște, Loc. Târgoviste, Str DINU LIPATTI, Nr. 26A-19

Nr. Crt	Nr. cadastral Nr. topografic	Suprafața* (mp)	Observații / Referințe
A1	CAD: 4679	23	

B. Partea II. Proprietari și acte

Înscrieri privitoare la dreptul de proprietate și alte drepturi reale		Referințe
4072 / 02/07/2003		
Contract De Vanzare-Cumparare nr. 2274, din 21/06/2003;		
B1	Intabulare, drept de PROPRIETATEcumparare, dobandit prin Conventie, cota actuala 1/2 2) LILEA GHEORGHITA , bun propriu <i>OBSERVATII: (provenita din conversia CF 9176)</i>	A1 / B.2, B.3
95724 / 28/10/2020		
Act Notarial nr. certificat de mostenitor nr. 79, din 27/10/2020 emis de NP Petrescu Anca Madalina, in dosar nr. 33/2020; Act Notarial nr. act de lichidare a regimului comunitatii legale aut. sub nr. 1770, din 27/10/2020 emis de NP Petrescu Anca Madalina;		
B2	Intabulare, drept de PROPRIETATEmostenire, dobandit prin Succesiune, cota actuala 1/8 1) LILEA GHEORGHITA , bun propriu	A1
B3	Intabulare, drept de PROPRIETATEmostenire, dobandit prin Succesiune, cota actuala 3/8 1) LILEA NARCIS-FLORIAN , bun propriu	A1

C. Partea III. SARCINI .

Inscrieri privind dezmembrămintele dreptului de proprietate, drepturi reale de garanție și sarcini	Referințe
NU SUNT	

Anexa Nr. 1 La Partea I

Teren

Nr cadastral	Suprafața (mp)*	Observații / Referințe
CAD: 4679	23	

* Suprafața este determinată în planul de proiecție Stereo 70.

DETALII LINIARE IMOBIL

Date referitoare la teren

Nr Crt	Categorie folosință	Intra vilan	Suprafața (mp)	Tarla	Parcelă	Nr. topo	Observații / Referințe
1	curti constructii	DA	23	-	-	-	

Date referitoare la construcții

Extrasul de carte funciară generat prin sistemul informatic integrat al ANCPI conține informațiile din cartea funciară active la data generării. Acesta este valabil în condițiile prevăzute de art. 7 din Legea nr. 455/2001, coroborat cu art. 3 din O.U.G. nr. 41/2016, exclusiv în mediul electronic, pentru activități și procese administrative prevăzute de legislația în vigoare. Valabilitatea poate fi extinsă și în forma fizică a documentului, fără semnătură olografă, cu acceptul expres sau procedural al instituției publice ori entității care a solicitat prezentarea acestui extras.

Verificarea corectitudinii și realității informațiilor conținute de document se poate face la adresa www.ancpi.ro/verificare, folosind codul de verificare online disponibil în antet. Codul de verificare este valabil 30 de zile calendaristice de la momentul generării documentului.

Data și ora generării,

23/03/2026, 15:49

Acest document se eliberează gratuit pentru proprietarii imobilelor. Pentru alți solicitanți, costul extrasului este de 25 de lei la ghișeu, respectiv 20 de lei dacă este obținut online prin platforma <http://epay.ancpi.ro>

**EXTRAS DE CARTE FUNCİARĂ
PENTRU INFORMARE**

Carte Funciară Nr. 73474 Târgoviște

Cod verificare
100204941353



A. Partea I. Descrierea imobilului

TEREN Intravilan

Nr. CF vechi:11832

Adresa: Jud. Dambovita, UAT Târgoviște, Loc. Târgoviste, Str DINU LIPATTI, Nr. 26 A-21

Nr. Crt	Nr. cadastral Nr. topografic	Suprafața* (mp)	Observații / Referințe
A1	CAD: 4681	19	

B. Partea II. Proprietari și acte

Înscrieri privitoare la dreptul de proprietate și alte drepturi reale	Referințe
67896 / 18/08/2011	
Act Notarial nr. contract de vanzare cumparare aut.351, din 12/08/2011 emis de NP FIERARU ROMULUS MIHAI;	
B2	A1
Intabulare, drept de PROPRIETATEcumparare, dobandit prin Conventie, cota actuala 1/1 1) ISPAS CALIN - IONUT , necasatorit	

C. Partea III. SARCINI .

Inscrieri privind dezmembrămintele dreptului de proprietate, drepturi reale de garanție și sarcini	Referințe
NU SUNT	

Anexa Nr. 1 La Partea I

Teren

Nr cadastral	Suprafața (mp)*	Observații / Referințe
CAD: 4681	19	

* Suprafața este determinată în planul de proiecție Stereo 70.

DETALII LINIARE IMOBIL

Date referitoare la teren

Nr Crt	Categorie folosință	Intra vilan	Suprafața (mp)	Tarla	Parcelă	Nr. topo	Observații / Referințe
1	curți constructii	DA	19	-	-	-	

Date referitoare la construcții

Extrasul de carte funciară generat prin sistemul informatic integrat al ANCPI conține informațiile din cartea funciară active la data generării. Acesta este valabil în condițiile prevăzute de art. 7 din Legea nr. 455/2001, coroborat cu art. 3 din O.U.G. nr. 41/2016, exclusiv în mediul electronic, pentru activități și procese administrative prevăzute de legislația în vigoare. Valabilitatea poate fi extinsă și în forma fizică a documentului, fără semnătură olografă, cu acceptul expres sau procedural al instituției publice ori entității care a solicitat prezentarea acestui extras.

Verificarea corectitudinii și realității informațiilor conținute de document se poate face la adresa www.ancpi.ro/verificare, folosind codul de verificare online disponibil în antet. Codul de verificare este valabil 30 de zile calendaristice de la momentul generării documentului.

Data și ora generării,

24/03/2026, 09:37

Acest document se eliberează gratuit pentru proprietarii imobilelor. Pentru alți solicitanți, costul extrasului este de 25 de lei la ghișeu, respectiv 20 de lei dacă este obținut online prin platforma <http://epay.ancpi.ro>



**EXTRAS DE CARTE FUNCİARĂ
PENTRU INFORMARE**

Carte Funciară Nr. 80454 Târgoviște

A. Partea I. Descrierea imobilului

TEREN Intravilan

Nr. CF vechi:8576
Nr. cadastral vechi:4473

Adresa: Jud. Dambovita, UAT Târgoviște, Loc. Târgoviște, Str DINU LIPATTI, Nr. 20

Nr. Crt	Nr. cadastral Nr. topografic	Suprafața* (mp)	Observații / Referințe
A1	80454	350	Teren neimprejmuit; Imprejmuit cu:la N, E, S- conv.; la V- lim. metal

B. Partea II. Proprietari și acte

Înscrieri privitoare la dreptul de proprietate și alte drepturi reale		Referințe
1744 / 28/03/2003		
Contract De Vanzare-Cumparare nr. aut nr 1076, din 28/03/2003 emis de NP Tudor Doru Lucian;		
B1	Intabulare, drept de PROPRIETATEcumparare, dobandit prin Conventie, cota actuala 1/1 1) DANCIUCA PAVEL , casatorit cu 2) DANCIUCA ELENA <i>OBSERVATII: (provenita din conversia CF 8576)</i>	A1
160832 / 29/10/2024		
Hotarare Judecatoreasca nr. Sentinta civila nr. 3058, din 01/10/2003 emis de JUDECATORIA TARGOVISTE; Act Administrativ nr. Certificat de casatorie nr. 19, din 29/08/1987 emis de Primaria Comunei Manesti; Inscris Sub Semnatura Privata nr. Documentatie, din 29/10/2024 emis de Gheorghe Cristina Elena; Act Administrativ nr. Certificat de casatorie nr. 16, din 28/01/2019 emis de Municipiul Targoviste;		
B2	se notează actualizarea informațiilor cadastrale conform planului de amplasament și delimitare avizat sub nr. 160832/2024	A1
B3	se notează sentința civilă nr. 3058 din 01.10.2003,pronunțată de Judecătoria Târgoviște privind divorțul proprietarilor tabulari înscriși sub B.1	A1

C. Partea III. SARCINI .

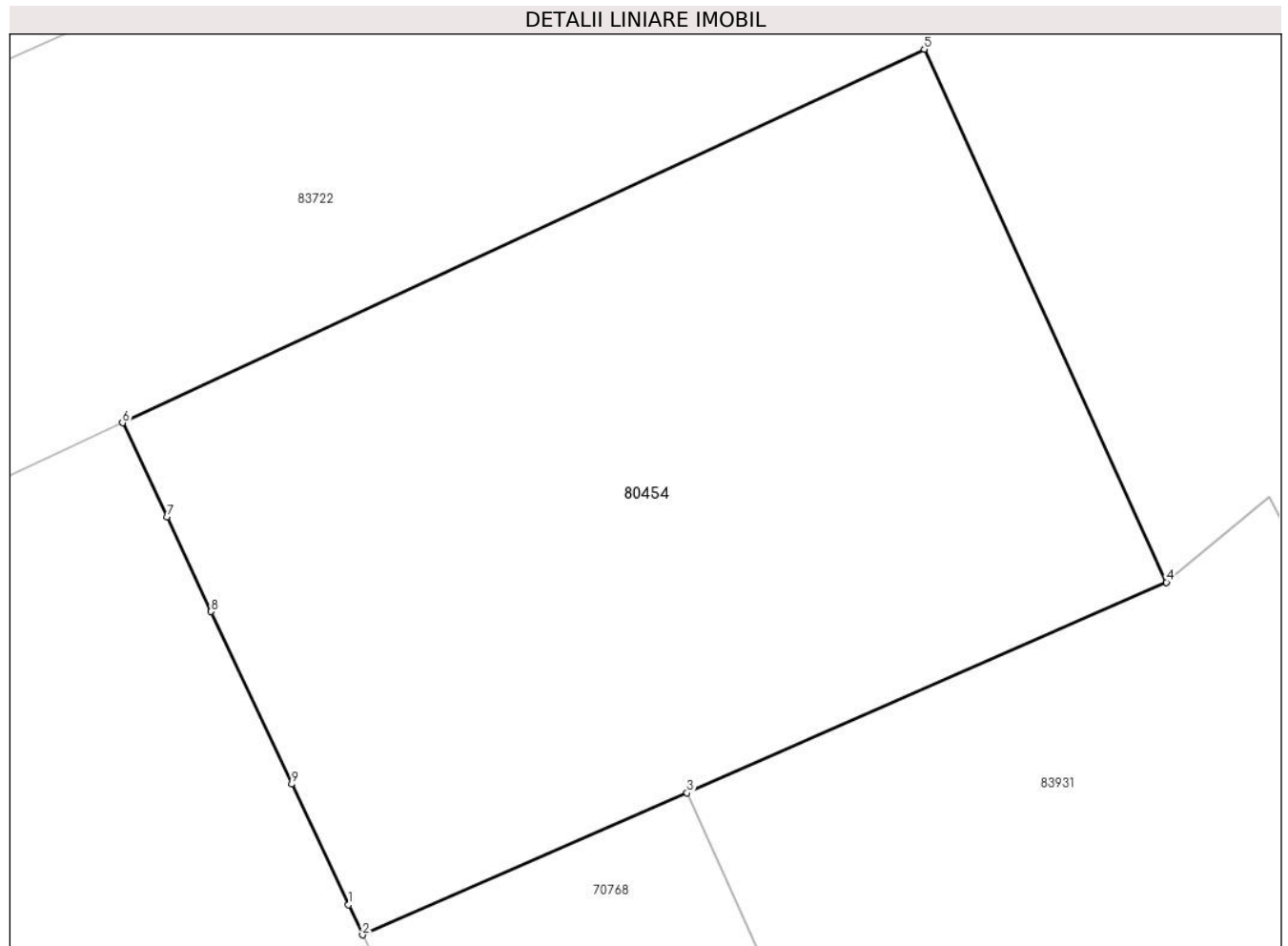
Inscrieri privind dezmembrămintele dreptului de proprietate, drepturi reale de garanție și sarcini	Referințe
NU SUNT	

Anexa Nr. 1 La Partea I

Teren

Nr cadastral	Suprafața (mp)*	Observații / Referințe
80454	350	Imprejmuit cu: la N, E, S- conv.; la V- lim. metal

* Suprafața este determinată în planul de proiecție Stereo 70.



Date referitoare la teren

Nr Crt	Categorie folosință	Intra vilan	Suprafața (mp)	Tarla	Parcelă	Nr. topo	Observații / Referințe
1	curți constructii	DA	350	-	-	-	

Date referitoare la construcții

Lungime Segmente

1) Valorile lungimilor segmentelor sunt obținute din proiecție în plan.

Punct început	Punct sfârșit	Lungime segment (** (m)
1	2	0.872
2	3	9.31
3	4	13.769
4	5	15.381
5	6	23.251
6	7	2.74

Punct început	Punct sfârșit	Lungime segment (** (m)
7	8	2.74
8	9	5.002
9	1	3.503

** Lungimile segmentelor sunt determinate în planul de proiecție Stereo 70 și sunt rotunjite la 1 milimetru.

*** Distanța dintre puncte este formată din segmente cumulate ce sunt mai mici decât valoarea 1 milimetru.

Pentru acest imobil exista urmatoarele cereri nesolutionate:

Nr. Crt	Nr. cerere	Data cerere	Termen eliberare	Obiect cerere
1	35772	02-03-2026	02-03-2026	Consultare/Informare

Extrasul de carte funciară generat prin sistemul informatic integrat al ANCPI conține informațiile din cartea funciară active la data generării. Acesta este valabil în condițiile prevăzute de art. 7 din Legea nr. 455/2001, coroborat cu art. 3 din O.U.G. nr. 41/2016, exclusiv în mediul electronic, pentru activități și procese administrative prevăzute de legislația în vigoare. Valabilitatea poate fi extinsă și în forma fizică a documentului, fără semnătură olografă, cu acceptul expres sau procedural al instituției publice ori entității care a solicitat prezentarea acestui extras.

Verificarea corectitudinii și realității informațiilor conținute de document se poate face la adresa www.ancpi.ro/verificare, folosind codul de verificare online disponibil în antet. Codul de verificare este valabil 30 de zile calendaristice de la momentul generării documentului.

Data și ora generării,

02/03/2026, 12:45

Acest document se eliberează gratuit pentru proprietarii imobilelor. Pentru alți solicitanți, costul extrasului este de 25 de lei la ghișeu, respectiv 20 de lei dacă este obținut online prin platforma <http://epay.ancpi.ro>



EXTRAS DE CARTE FUNCİARĂ PENTRU INFORMARE

Carte Funciară Nr. 80319 Târgoviște

A. Partea I. Descrierea imobilului

TEREN Intravilan

Nr. CF vechi:9194

Adresa: Jud. Dambovita, UAT Târgoviște, Loc. Târgoviște, Str DINU LIPATTI, Nr. 26A-24

Nr. Crt	Nr. cadastral Nr. topografic	Suprafața* (mp)	Observații / Referințe
A1	CAD: 4684	22	

B. Partea II. Proprietari și acte

Înscrieri privitoare la dreptul de proprietate și alte drepturi reale	Referințe
64987 / 20/06/2018	
Act Notarial nr. contract de vanzare aut. sub nr. 1627, din 20/06/2018 emis de NP NEACSU ANCA NICOLETA;	
B2	A1
Intabulare, drept de PROPRIETATEcumparare, dobandit prin Conventie, cota actuala 1/1	
1) ȘERPESCU CONSANTIN-FLORIN, casatorit cu	
2) ȘERPESCU MIHAELA-CARNEN, bun comun	

C. Partea III. SARCINI .

Inscrieri privind dezmembrămintele dreptului de proprietate, drepturi reale de garanție și sarcini	Referințe
NU SUNT	

Anexa Nr. 1 La Partea I

Teren

Nr cadastral	Suprafața (mp)*	Observații / Referințe
CAD: 4684	22	

* Suprafața este determinată în planul de proiecție Stereo 70.

DETALII LINIARE IMOBIL

Date referitoare la teren

Nr Crt	Categorie folosință	Intra vilan	Suprafața (mp)	Tarla	Parcelă	Nr. topo	Observații / Referințe
1	curti constructii	DA	22	-	-	-	

Date referitoare la construcții

Extrasul de carte funciară generat prin sistemul informatic integrat al ANCPI conține informațiile din cartea funciară active la data generării. Acesta este valabil în condițiile prevăzute de art. 7 din Legea nr. 455/2001, coroborat cu art. 3 din O.U.G. nr. 41/2016, exclusiv în mediul electronic, pentru activități și procese administrative prevăzute de legislația în vigoare. Valabilitatea poate fi extinsă și în forma fizică a documentului, fără semnătură olografă, cu acceptul expres sau procedural al instituției publice ori entității care a solicitat prezentarea acestui extras.

Verificarea corectitudinii și realității informațiilor conținute de document se poate face la adresa www.ancpi.ro/verificare, folosind codul de verificare online disponibil în antet. Codul de verificare este valabil 30 de zile calendaristice de la momentul generării documentului.

Data și ora generării,

24/03/2026, 09:50

Acest document se eliberează gratuit pentru proprietarii imobilelor. Pentru alți solicitanți, costul extrasului este de 25 de lei la ghișeu, respectiv 20 de lei dacă este obținut online prin platforma <http://epay.ancpi.ro>

**EXTRAS DE CARTE FUNCİARĂ
PENTRU INFORMARE**

Carte Funciară Nr. 80534 Târgoviște

Cod verificare
100202744658



A. Partea I. Descrierea imobilului

TEREN Intravilan

Nr. CF vechi:8694

Adresa: Jud. Dambovita, UAT Târgoviște, Loc. Târgoviste, Str DINU LIPATTI, Nr. 20A-25

Nr. Crt	Nr. cadastral Nr. topografic	Suprafața* (mp)	Observații / Referințe
A1	CAD: 4451	25	

B. Partea II. Proprietari și acte

Înscrieri privitoare la dreptul de proprietate și alte drepturi reale		Referințe
2157 / 15/04/2003		
Act nr. 0 (contract de vânzare-cumpărare autentificat sub nr. 1327 din 12.04.2003);		
B1	Intabulare, drept de PROPRIETATEcumpărare, dobandit prin Conventie, cota actuala 1/1	A1
	1) TALAPU MARIA , necesatorita	
	<i>OBSERVATII: (provenita din conversia CF 8694)</i>	

C. Partea III. SARCINI .

Inscrieri privind dezmembrămintele dreptului de proprietate, drepturi reale de garanție și sarcini	Referințe
NU SUNT	

Anexa Nr. 1 La Partea I

Teren

Nr cadastral	Suprafața (mp)*	Observații / Referințe
CAD: 4451	25	

* Suprafața este determinată în planul de proiecție Stereo 70.

DETALII LINIARE IMOBIL

Date referitoare la teren

Nr Crt	Categorie folosință	Intra vilan	Suprafața (mp)	Tarla	Parcelă	Nr. topo	Observații / Referințe
1	curti constructii	DA	25	-	-	-	

Date referitoare la construcții

Extrasul de carte funciară generat prin sistemul informatic integrat al ANCPI conține informațiile din cartea funciară active la data generării. Acesta este valabil în condițiile prevăzute de art. 7 din Legea nr. 455/2001, coroborat cu art. 3 din O.U.G. nr. 41/2016, exclusiv în mediul electronic, pentru activități și procese administrative prevăzute de legislația în vigoare. Valabilitatea poate fi extinsă și în forma fizică a documentului, fără semnătură olografă, cu acceptul expres sau procedural al instituției publice ori entității care a solicitat prezentarea acestui extras.

Verificarea corectitudinii și realității informațiilor conținute de document se poate face la adresa www.ancpi.ro/verificare, folosind codul de verificare online disponibil în antet. Codul de verificare este valabil 30 de zile calendaristice de la momentul generării documentului.

Data și ora generării,

02/03/2026, 11:45

Acest document se eliberează gratuit pentru proprietarii imobilelor. Pentru alți solicitanți, costul extrasului este de 25 de lei la ghișeu, respectiv 20 de lei dacă este obținut online prin platforma <http://epay.ancpi.ro>

**EXTRAS DE CARTE FUNCİARĂ
PENTRU INFORMARE**

Carte Funciară Nr. 80363 Târgoviște

Cod verificare
100203604816



A. Partea I. Descrierea imobilului

TEREN Intravilan

Nr. CF vechi:8923

Adresa: Jud. Dambovita, UAT Târgoviște, Loc. Târgoviste, Str DINU LIPATTI, Nr. 22A42

Nr. Crt	Nr. cadastral Nr. topografic	Suprafața* (mp)	Observații / Referințe
A1	CAD: 4554	34	

B. Partea II. Proprietari și acte

Înscrieri privitoare la dreptul de proprietate și alte drepturi reale		Referințe
3074 / 27/05/2003		
Act nr. 0 (contract de vânzare-cumpărare autenticat sub nr. 1613 din 10.05.2003);		
B1	Intabulare, drept de PROPRIETATEcumpărare, dobandit prin Convenție, cota actuala 4/8 1) POPA VASILICA <i>OBSERVATII: (provenita din conversia CF 8923)</i>	A1
7220 / 14/11/2003		
Act nr. 0 (certificat de mostenitor nr. 174 din 07.11.2003);		
B2	Intabulare, drept de PROPRIETATEmostenire, dobandit prin Succesiune, cota actuala 1/8 1) POPA VASILICA <i>OBSERVATII: (provenita din conversia CF 8923)</i>	A1
B3	Intabulare, drept de PROPRIETATEmostenire, dobandit prin Succesiune, cota actuala 3/8 1) POPA LAURENTIU OCTAVIAN <i>OBSERVATII: (provenita din conversia CF 8923)</i>	A1

C. Partea III. SARCINI .

Inscrieri privind dezmembrămintele dreptului de proprietate, drepturi reale de garanție și sarcini	Referințe
NU SUNT	

Anexa Nr. 1 La Partea I

Teren

Nr cadastral	Suprafața (mp)*	Observații / Referințe
CAD: 4554	34	

* Suprafața este determinată în planul de proiecție Stereo 70.

DETALII LINIARE IMOBIL

Date referitoare la teren

Nr Crt	Categorie folosință	Intra vilan	Suprafața (mp)	Tarla	Parcelă	Nr. topo	Observații / Referințe
1	curti constructii	DA	34	-	-	-	

Date referitoare la construcții

Extrasul de carte funciară generat prin sistemul informatic integrat al ANCPI conține informațiile din cartea funciară active la data generării. Acesta este valabil în condițiile prevăzute de art. 7 din Legea nr. 455/2001, coroborat cu art. 3 din O.U.G. nr. 41/2016, exclusiv în mediul electronic, pentru activități și procese administrative prevăzute de legislația în vigoare. Valabilitatea poate fi extinsă și în forma fizică a documentului, fără semnătură olografă, cu acceptul expres sau procedural al instituției publice ori entității care a solicitat prezentarea acestui extras.

Verificarea corectitudinii și realității informațiilor conținute de document se poate face la adresa www.ancpi.ro/verificare, folosind codul de verificare online disponibil în antet. Codul de verificare este valabil 30 de zile calendaristice de la momentul generării documentului.

Data și ora generării,

16/03/2026, 15:43

Acest document se eliberează gratuit pentru proprietarii imobilelor. Pentru alți solicitanți, costul extrasului este de 25 de lei la ghișeu, respectiv 20 de lei dacă este obținut online prin platforma <http://epay.ancpi.ro>

**EXTRAS DE CARTE FUNCİARĂ
PENTRU INFORMARE**

Carte Funciară Nr. 80318 Târgoviște

Cod verificare
100204729503



A. Partea I. Descrierea imobilului

TEREN Intravilan

Nr. CF vechi:9196

Adresa: Jud. Dambovita, UAT Târgoviște, Loc. Târgoviste, Str DINU LIPATTI, Nr. 26A-20

Nr. Crt	Nr. cadastral Nr. topografic	Suprafața* (mp)	Observații / Referințe
A1	CAD: 4680	21	

B. Partea II. Proprietari și acte

Înscrieri privitoare la dreptul de proprietate și alte drepturi reale		Referințe
7900 / 15/12/2003		
Contract De Vanzare-Cumparare nr. 4962, din 09/12/2003;		
B1	Intabulare, drept de PROPRIETATEcumparare, dobandit prin Conventie, cota actuala 1/1 1) POPESCU GEORGETA 2) POPESCU MIHAI <i>OBSERVATIIL: (provenita din conversia CF 9196)</i>	A1

C. Partea III. SARCINI .

Inscrieri privind dezmembrămintele dreptului de proprietate, drepturi reale de garanție și sarcini	Referințe
NU SUNT	

Anexa Nr. 1 La Partea I

Teren

Nr cadastral	Suprafața (mp)*	Observații / Referințe
CAD: 4680	21	

* Suprafața este determinată în planul de proiecție Stereo 70.

DETALII LINIARE IMOBIL

Date referitoare la teren

Nr Crt	Categorie folosință	Intra vilan	Suprafața (mp)	Tarla	Parcelă	Nr. topo	Observații / Referințe
1	curti constructii	DA	21	-	-	-	

Date referitoare la construcții

Extrasul de carte funciară generat prin sistemul informatic integrat al ANCPI conține informațiile din cartea funciară active la data generării. Acesta este valabil în condițiile prevăzute de art. 7 din Legea nr. 455/2001, coroborat cu art. 3 din O.U.G. nr. 41/2016, exclusiv în mediul electronic, pentru activități și procese administrative prevăzute de legislația în vigoare. Valabilitatea poate fi extinsă și în forma fizică a documentului, fără semnătură olografă, cu acceptul expres sau procedural al instituției publice ori entității care a solicitat prezentarea acestui extras.

Verificarea corectitudinii și realității informațiilor conținute de document se poate face la adresa www.ancpi.ro/verificare, folosind codul de verificare online disponibil în antet. Codul de verificare este valabil 30 de zile calendaristice de la momentul generării documentului.

Data și ora generării,

23/03/2026, 15:51

Acest document se eliberează gratuit pentru proprietarii imobilelor. Pentru alți solicitanți, costul extrasului este de 25 de lei la ghișeu, respectiv 20 de lei dacă este obținut online prin platforma <http://epay.ancpi.ro>



EXTRAS DE CARTE FUNCİARĂ PENTRU INFORMARE

Carte Funciară Nr. 80105 Târgoviște

A. Partea I. Descrierea imobilului

TEREN Intravilan

Nr. CF vechi:9505

Adresa: Jud. Dambovita, UAT Târgoviște, Loc. Târgoviste, Str DINU LIPATTI, Nr. 26A4

Nr. Crt	Nr. cadastral Nr. topografic	Suprafața* (mp)	Observații / Referințe
A1	CAD: 4664	22	

B. Partea II. Proprietari și acte

Înscrieri privitoare la dreptul de proprietate și alte drepturi reale	Referințe
140820 / 21/11/2023	
Act Notarial nr. Contract de vânzare 2200, din 20/11/2023 emis de NEAGU DENISA-MARILENA;	
B5	A1
Intabulare, drept de PROPRIETATEcumparare, dobandit prin Conventie, cota actuala 1/1 1) TĂNASE NICOLAE , necasatorit	

C. Partea III. SARCINI .

Inscrieri privind dezmembrămintele dreptului de proprietate, drepturi reale de garanție și sarcini	Referințe
NU SUNT	

Anexa Nr. 1 La Partea I

Teren

Nr cadastral	Suprafața (mp)*	Observații / Referințe
CAD: 4664	22	

* Suprafața este determinată în planul de proiecție Stereo 70.

DETALII LINIARE IMOBIL

Date referitoare la teren

Nr Crt	Categorie folosință	Intra vilan	Suprafața (mp)	Tarla	Parcelă	Nr. topo	Observații / Referințe
1	curti constructii	DA	22	-	-	-	

Date referitoare la construcții

Extrasul de carte funciară generat prin sistemul informatic integrat al ANCPI conține informațiile din cartea funciară active la data generării. Acesta este valabil în condițiile prevăzute de art. 7 din Legea nr. 455/2001, coroborat cu art. 3 din O.U.G. nr. 41/2016, exclusiv în mediul electronic, pentru activități și procese administrative prevăzute de legislația în vigoare. Valabilitatea poate fi extinsă și în forma fizică a documentului, fără semnătură olografă, cu acceptul expres sau procedural al instituției publice ori entității care a solicitat prezentarea acestui extras.

Verificarea corectitudinii și realității informațiilor conținute de document se poate face la adresa www.ancpi.ro/verificare, folosind codul de verificare online disponibil în antet. Codul de verificare este valabil 30 de zile calendaristice de la momentul generării documentului.

Data și ora generării,

24/03/2026, 10:38

Acest document se eliberează gratuit pentru proprietarii imobilelor. Pentru alți solicitanți, costul extrasului este de 25 de lei la ghișeu, respectiv 20 de lei dacă este obținut online prin platforma <http://epay.ancpi.ro>



**EXTRAS DE CARTE FUNCİARĂ
PENTRU INFORMARE**

Carte Funciară Nr. 79743 Târgoviște

A. Partea I. Descrierea imobilului

TEREN Intravilan

Nr. CF vechi:10931

Adresa: Jud. Dambovita, UAT Târgoviște, Loc. Târgoviște, Str DINU LIPATTI, Nr. 20A-9

Nr. Crt	Nr. cadastral Nr. topografic	Suprafața* (mp)	Observații / Referințe
A1	CAD: 4463/1	17	

B. Partea II. Proprietari și acte

Înscrieri privitoare la dreptul de proprietate și alte drepturi reale		Referințe
4395 / 13/07/2004		
Contract De Vanzare-Cumparare nr. aut nr 1910, din 12/07/2004;		
B1	Intabulare, drept de PROPRIETATEcumparare, dobandit prin Conventie, cota actuala 1/1 1) DINU VALERIAN 2) DINU VIORICA <i>OBSERVATII: (provenita din conversia CF 10931)</i>	A1

C. Partea III. SARCINI .

Inscrieri privind dezmembrămintele dreptului de proprietate, drepturi reale de garanție și sarcini	Referințe
NU SUNT	

Anexa Nr. 1 La Partea I

Teren

Nr cadastral	Suprafața (mp)*	Observații / Referințe
CAD: 4463/1	17	

* Suprafața este determinată în planul de proiecție Stereo 70.

DETALII LINIARE IMOBIL

Date referitoare la teren

Nr Crt	Categorie folosință	Intra vilan	Suprafața (mp)	Tarla	Parcelă	Nr. topo	Observații / Referințe
1	curți constructii	DA	17	-	-	-	

Date referitoare la construcții

Extrasul de carte funciară generat prin sistemul informatic integrat al ANCPI conține informațiile din cartea funciară active la data generării. Acesta este valabil în condițiile prevăzute de art. 7 din Legea nr. 455/2001, coroborat cu art. 3 din O.U.G. nr. 41/2016, exclusiv în mediul electronic, pentru activități și procese administrative prevăzute de legislația în vigoare. Valabilitatea poate fi extinsă și în forma fizică a documentului, fără semnătură olografă, cu acceptul expres sau procedural al instituției publice ori entității care a solicitat prezentarea acestui extras.

Verificarea corectitudinii și realității informațiilor conținute de document se poate face la adresa www.ancpi.ro/verificare, folosind codul de verificare online disponibil în antet. Codul de verificare este valabil 30 de zile calendaristice de la momentul generării documentului.

Data și ora generării,

02/03/2026, 11:33

Acest document se eliberează gratuit pentru proprietarii imobilelor. Pentru alți solicitanți, costul extrasului este de 25 de lei la ghișeu, respectiv 20 de lei dacă este obținut online prin platforma <http://epay.ancpi.ro>



**EXTRAS DE CARTE FUNCİARĂ
PENTRU INFORMARE**

Carte Funciară Nr. 78947 Târgoviște

A. Partea I. Descrierea imobilului

TEREN Intravilan

Nr. CF vechi:8672

Adresa: Jud. Dambovita, UAT Târgoviște, Loc. Târgoviște, Str DINU LIPATTI, Nr. 20A-41

Nr. Crt	Nr. cadastral Nr. topografic	Suprafața* (mp)	Observații / Referințe
A1	CAD: 4431	21	

B. Partea II. Proprietari și acte

Înscrieri privitoare la dreptul de proprietate și alte drepturi reale	Referințe
78310 / 10/09/2013	
Act Notarial nr. contract de vanzare cumparare autentificat sub nr. 355, din 06/09/2013 emis de PETCU MARIUS;	
B2	Intabulare, drept de PROPRIETATEcumparare, dobandit prin Conventie, cota actuala 1/1 1) TUDOR ION, necasatorit
	A1

C. Partea III. SARCINI .

Inscrieri privind dezmembrămintele dreptului de proprietate, drepturi reale de garanție și sarcini	Referințe
NU SUNT	

Anexa Nr. 1 La Partea I

Teren

Nr cadastral	Suprafața (mp)*	Observații / Referințe
CAD: 4431	21	

* Suprafața este determinată în planul de proiecție Stereo 70.

DETALII LINIARE IMOBIL

Date referitoare la teren

Nr Crt	Categorie folosință	Intra vilan	Suprafața (mp)	Tarla	Parcelă	Nr. topo	Observații / Referințe
1	curti constructii	DA	21	-	-	-	

Date referitoare la construcții

Extrasul de carte funciară generat prin sistemul informatic integrat al ANCPI conține informațiile din cartea funciară active la data generării. Acesta este valabil în condițiile prevăzute de art. 7 din Legea nr. 455/2001, coroborat cu art. 3 din O.U.G. nr. 41/2016, exclusiv în mediul electronic, pentru activități și procese administrative prevăzute de legislația în vigoare. Valabilitatea poate fi extinsă și în forma fizică a documentului, fără semnătură olografă, cu acceptul expres sau procedural al instituției publice ori entității care a solicitat prezentarea acestui extras.

Verificarea corectitudinii și realității informațiilor conținute de document se poate face la adresa www.ancpi.ro/verificare, folosind codul de verificare online disponibil în antet. Codul de verificare este valabil 30 de zile calendaristice de la momentul generării documentului.

Data și ora generării,

02/03/2026, 12:03

Acest document se eliberează gratuit pentru proprietarii imobilelor. Pentru alți solicitanți, costul extrasului este de 25 de lei la ghișeu, respectiv 20 de lei dacă este obținut online prin platforma <http://epay.ancpi.ro>



EXTRAS DE CARTE FUNCİARĂ PENTRU INFORMARE

Carte Funciară Nr. 81395 Târgoviște

A. Partea I. Descrierea imobilului

TEREN Intravilan

Nr. CF vechi:8678

Adresa: Jud. Dambovita, UAT Târgoviște, Loc. Târgoviște, Str DINU LIPATTI, 22A14, 22A10, 22A4,22A13,22A5, 22A9,22A11,22A13,22A14, 22A3,22A1,22A2,22A12,22A7, 22A8

Nr. Crt	Nr. cadastral Nr. topografic	Suprafața* (mp)	Observații / Referințe
A1	CAD: 4563	155	

B. Partea II. Proprietari și acte

Înscrieri privitoare la dreptul de proprietate și alte drepturi reale		Referințe
3169 / 29/05/2003		
Act nr. 0 (CONTR DE VANZARE CUMPARARE AUT SUB NR. 1601/1602/1603/1618/1610/1639/1632/1633/1629/1597/1598/1599/1596/10.05.2003 SI 1957/29.05.2003 de NP Tudor Doru Lucian);		
B1	Intabulare, drept de PROPRIETATEcumparare, dobandit prin Conventie, cota actuala 8/155 1) SOCOTEANU MARINELA , casatorita cu 2) SOCOTEANU STEFAN <i>OBSERVATII: (provenita din conversia CF 8678)</i>	A1
B2	Intabulare, drept de PROPRIETATEcumparare, dobandit prin Conventie, cota actuala 12/155 1) NITOIU EUGEN , casatorit cu 2) NITOIU IULIANA <i>OBSERVATII: (provenita din conversia CF 8678)</i>	A1
B3	Intabulare, drept de PROPRIETATEcumparare, dobandit prin Conventie, cota actuala 13/155 1) NITOIU CRISTIAN , necasatorit <i>OBSERVATII: (provenita din conversia CF 8678)</i>	A1
B4	Intabulare, drept de PROPRIETATEcumparare, dobandit prin Conventie, cota actuala 9/310 2) MARIN FLOAREA <i>OBSERVATII: (provenita din conversia CF 8678)</i>	A1
B5	Intabulare, drept de PROPRIETATEcumparare, dobandit prin Conventie, cota actuala 8/155 1) SURUGIU LIVIU , casatorit cu 2) SURUGIU ELENA <i>OBSERVATII: (provenita din conversia CF 8678)</i>	A1
B6	Intabulare, drept de PROPRIETATEcumparare, dobandit prin Conventie, cota actuala 10/155 1) TEODORESCU PETRE , necasatorit <i>OBSERVATII: (provenita din conversia CF 8678)</i>	A1
B7	Intabulare, drept de PROPRIETATEcumparare, dobandit prin Conventie, cota actuala 7/155 1) COJOCARU DUMITRU , casatorit cu 2) COJOCARU MARIA <i>OBSERVATII: (provenita din conversia CF 8678)</i>	A1

Înscrieri privitoare la dreptul de proprietate și alte drepturi reale		Referințe
B8	Intabulare, drept de PROPRIETATEcumparare, dobandit prin Conventie, cota actuala 22/155 1) SACAGIU STANA , casatorita cu 2) SACAGIU GHEORGHE <i>OBSERVATII: (provenita din conversia CF 8678)</i>	A1
B9	Intabulare, drept de PROPRIETATEcumparare, dobandit prin Conventie, cota actuala 8/155 1) SACAGIU COSMIN , necasatorit <i>OBSERVATII: (provenita din conversia CF 8678)</i>	A1
B10	Intabulare, drept de PROPRIETATEcumparare, dobandit prin Conventie, cota actuala 12/155 1) ANTONESCU CORNELIA , casatorita cu 2) ANTONESCU VASILE <i>OBSERVATII: (provenita din conversia CF 8678)</i>	A1
56317 / 16/09/2008		
Contract De Vanzare-Cumparare nr. aut. nr. 4246, din 15/09/2008 emis de NP Sadean Virginia;		
B11	Intabulare, drept de PROPRIETATEcumparare, dobandit prin Conventie, cota actuala 14/155 1) CABINET MEDICAL INDIVIDUAL DR. ATANASIU MARIUS <i>OBSERVATII: (provenita din conversia CF 8678)</i>	A1
80506 / 30/09/2011		
Contract De Vanzare-Cumparare nr. aut. nr. 4017, din 29/09/2011 emis de NP Tudor Doru Lucian;		
B12	Intabulare, drept de PROPRIETATEcumparare, dobandit prin Conventie, cota actuala 10/155 1) JITARU TOMITA , casatorit cu 2) JITARU VIORICA <i>OBSERVATII: (provenita din conversia CF 8678)</i>	A1
45404 / 14/05/2013		
Contract De Vanzare-Cumparare nr. aut. nr. 847, din 10/05/2013 emis de NP Fieraru Romulus Mihai;		
B13	Intabulare, drept de PROPRIETATEcumparare, dobandit prin Conventie, cota actuala 10/155 1) POPESCU IOAN ALEXANDRU , necasatorit <i>OBSERVATII: (provenita din conversia CF 8678)</i>	A1
79627 / 07/10/2014		
Act Notarial nr. CONTRACT DE VANZARE CUMPARARE AUT. NR. 271, din 03/10/2014 emis de NP Stoichici Cecilia Maria;		
B15	Intabulare, drept de PROPRIETATEcumparare, dobandit prin Conventie, cota actuala 12/155 1) TANASE JAN , casatorit cu 2) TANASE CEZARINA MEDONICA , bun comun	A1
98497 / 04/10/2019		
Act Notarial nr. Act de lichidare a regimului comunității legale aut. sub nr. 2644, din 30/08/2019 emis de Stoicescu Elena Cristina;		
B16	se noteaza actul de lichidare a regimului comunitatii legale aut nr 2644/30.08.2019 NP Stoicescu Elena Cristina in sensul stabilirii cotei de contributie la dobandirea bunurilor comune ca fiind 1/2 din 9/155 pentru fiecare proprietar tabular de sub B.4	A1
Act Notarial nr. Certificat de moștenitor legal și testamentar nr. 126, din 03/10/2019 emis de Stoicescu Elena Cristina;		
B17	Intabulare, drept de PROPRIETATEmostenire, dobandit prin Succesiune, cota actuala 9/310 1) MARIN FLOAREA , bun propriu	A1

C. Partea III. SARCINI .

Inscrieri privind dezmembrămintele dreptului de proprietate, drepturi reale de garanție și sarcini	Referințe
NU SUNT	

Anexa Nr. 1 La Partea I

Teren

Nr cadastral	Suprafața (mp)*	Observații / Referințe
CAD: 4563	155	

* Suprafața este determinată în planul de proiecție Stereo 70.

DETALII LINIARE IMOBIL

Date referitoare la teren

Nr Crt	Categorie folosință	Intra vilan	Suprafața (mp)	Tarla	Parcelă	Nr. topo	Observații / Referințe
1	drum	DA	155	-	-	-	

Date referitoare la construcții

Extrasul de carte funciară generat prin sistemul informatic integrat al ANCPI conține informațiile din cartea funciară active la data generării. Acesta este valabil în condițiile prevăzute de art. 7 din Legea nr. 455/2001, coroborat cu art. 3 din O.U.G. nr. 41/2016, exclusiv în mediul electronic, pentru activități și procese administrative prevăzute de legislația în vigoare. Valabilitatea poate fi extinsă și în forma fizică a documentului, fără semnătură olografă, cu acceptul expres sau procedural al instituției publice ori entității care a solicitat prezentarea acestui extras.

Verificarea corectitudinii și realității informațiilor conținute de document se poate face la adresa www.ancpi.ro/verificare, folosind codul de verificare online disponibil în antet. Codul de verificare este valabil 30 de zile calendaristice de la momentul generării documentului.

Data și ora generării,

23/03/2026, 14:54

Acest document se eliberează gratuit pentru proprietarii imobilelor. Pentru alți solicitanți, costul extrasului este de 25 de lei la ghișeu, respectiv 20 de lei dacă este obținut online prin platforma <http://epay.ancpi.ro>



EXTRAS DE CARTE FUNCİARĂ PENTRU INFORMARE

Carte Funciară Nr. 77238 Târgoviște

A. Partea I. Descrierea imobilului

TEREN Intravilan

Nr. CF vechi:15444

Adresa: Jud. Dambovita, UAT Târgoviște, Loc. Târgoviște, Str CONSTANTIN BRANCOVEANU, Nr. 66 A

Nr. Crt	Nr. cadastral Nr. topografic	Suprafața* (mp)	Observații / Referințe
A1	CAD: 655	500	

B. Partea II. Proprietari și acte

Înscrieri privitoare la dreptul de proprietate și alte drepturi reale		Referințe
38801 / 12/09/2006		
Contract De Vanzare-Cumparare nr. 1666, din 09/06/1999 emis de BNP Haralambie Mirela;		
B1	Intabulare, drept de PROPRIETATEcumparare, dobandit prin Conventie, cota actuala 1/1 1) SC AMIRAS C&L IMPEX SRL , cu sediul in Targoviste <i>OBSERVATII: (provenita din conversia CF 15444)</i>	A1
B2	se noteaza respingerea capatului de cerere privind intabularea dreptului de proprietate asupra constructiilor situate pe terenul de mai sus <i>OBSERVATII: (provenita din conversia CF 15444)</i>	A1
38801 / 18/09/2006		
Cerere nr. plangere;		
B3	se noteaza plangerea formulata de SC AMIRAS C&L IMPEX SRL impotriva incheierii nr.38801/12.09.2006 <i>OBSERVATII: (provenita din conversia CF 15444)</i>	A1

C. Partea III. SARCINI .

Inscrieri privind dezmembrămintele dreptului de proprietate, drepturi reale de garanție și sarcini	Referințe
NU SUNT	

Anexa Nr. 1 La Partea I

Teren

Nr cadastral	Suprafața (mp)*	Observații / Referințe
CAD: 655	500	

* Suprafața este determinată în planul de proiecție Stereo 70.

DETALII LINIARE IMOBIL

Date referitoare la teren

Nr Crt	Categorie folosință	Intra vilan	Suprafața (mp)	Tarla	Parcelă	Nr. topo	Observații / Referințe
1	curti constructii	DA	500	-	-	-	

Date referitoare la construcții

Extrasul de carte funciară generat prin sistemul informatic integrat al ANCPI conține informațiile din cartea funciară active la data generării. Acesta este valabil în condițiile prevăzute de art. 7 din Legea nr. 455/2001, coroborat cu art. 3 din O.U.G. nr. 41/2016, exclusiv în mediul electronic, pentru activități și procese administrative prevăzute de legislația în vigoare. Valabilitatea poate fi extinsă și în forma fizică a documentului, fără semnătură olografă, cu acceptul expres sau procedural al instituției publice ori entității care a solicitat prezentarea acestui extras.

Verificarea corectitudinii și realității informațiilor conținute de document se poate face la adresa www.ancpi.ro/verificare, folosind codul de verificare online disponibil în antet. Codul de verificare este valabil 30 de zile calendaristice de la momentul generării documentului.

Data și ora generării,

24/03/2026, 12:00

Acest document se eliberează gratuit pentru proprietarii imobilelor. Pentru alți solicitanți, costul extrasului este de 25 de lei la ghișeu, respectiv 20 de lei dacă este obținut online prin platforma <http://epay.ancpi.ro>

**EXTRAS DE CARTE FUNCİARĂ
PENTRU INFORMARE**

Carte Funciară Nr. 80451 Târgoviște

Cod verificare
100202744060



A. Partea I. Descrierea imobilului

TEREN Intravilan

Nr. CF vechi:8731

Adresa: Jud. Dambovita, UAT Târgoviște, Loc. Târgoviste, Str. DINU LIPATI, Nr. 20A-17

Nr. Crt	Nr. cadastral Nr. topografic	Suprafața* (mp)	Observații / Referințe
A1	CAD: 4455	23	

B. Partea II. Proprietari și acte

Înscrieri privitoare la dreptul de proprietate și alte drepturi reale		Referințe
8689 / 22/04/2005		
Contract De Vanzare-Cumparare nr. 1693, din 21/04/2005 emis de NP Bucur Anca Madalina;		
B1	Intabulare, drept de PROPRIETATEcumparare, dobandit prin Conventie, cota actuala 1/1 1) ZANFIR GHEORGHITA 2) ZANFIR CRISTINA <i>OBSERVATII: (provenita din conversia CF 8731)</i>	A1

C. Partea III. SARCINI .

Inscrieri privind dezmembrămintele dreptului de proprietate, drepturi reale de garanție și sarcini	Referințe
NU SUNT	

Anexa Nr. 1 La Partea I

Teren

Nr cadastral	Suprafața (mp)*	Observații / Referințe
CAD: 4455	23	

* Suprafața este determinată în planul de proiecție Stereo 70.

DETALII LINIARE IMOBIL

Date referitoare la teren

Nr Crt	Categorie folosință	Intra vilan	Suprafața (mp)	Tarla	Parcelă	Nr. topo	Observații / Referințe
1	curti constructii	DA	23	-	-	-	

Date referitoare la construcții

Pentru acest imobil exista urmatoarele cereri nesolutionate:

Nr. Crt	Nr. cerere	Data cerere	Termen eliberare	Obiect cerere
1	35530	02-03-2026	02-03-2026	Consultare/Informare

Extrasul de carte funciară generat prin sistemul informatic integrat al ANCPI conține informațiile din cartea funciară active la data generării. Acesta este valabil în condițiile prevăzute de art. 7 din Legea nr. 455/2001, coroborat cu art. 3 din O.U.G. nr. 41/2016, exclusiv în mediul electronic, pentru activități și procese administrative prevăzute de legislația în vigoare. Valabilitatea poate fi extinsă și în forma fizică a documentului, fără semnătură olografă, cu acceptul expres sau procedural al instituției publice ori entității care a solicitat prezentarea acestui extras.

Verificarea corectitudinii și realității informațiilor conținute de document se poate face la adresa www.ancpi.ro/verificare, folosind codul de verificare online disponibil în antet. Codul de verificare este valabil 30 de zile calendaristice de la momentul generării documentului.

Data și ora generării,

02/03/2026, 11:43

Acest document se eliberează gratuit pentru proprietarii imobilelor. Pentru alți solicitanți, costul extrasului este de 25 de lei la ghișeu, respectiv 20 de lei dacă este obținut online prin platforma <http://epay.ancpi.ro>



EXTRAS DE CARTE FUNCİARĂ PENTRU INFORMARE

Carte Funciară Nr. 80358 Târgoviște

A. Partea I. Descrierea imobilului

TEREN Intravilan

Nr. CF vechi:8917

Adresa: Jud. Dambovita, UAT Târgoviște, Loc. Târgoviște, Str DINU LIPATTI, Nr. 22A22

Nr. Crt	Nr. cadastral Nr. topografic	Suprafața* (mp)	Observații / Referințe
A1	CAD: 4534	26	

B. Partea II. Proprietari și acte

Înscrieri privitoare la dreptul de proprietate și alte drepturi reale		Referințe
3070 / 27/05/2003		
Act nr. 0 (contract de vânzare-cumpărare autentificat sub nr. 1624 din 10.05.2003);		
B1	Intabulare, drept de PROPRIETATEcumpărare, dobandit prin Conventie, cota actuala 1/1 1) RADUCANU VASILE 2) RADUCANU MARGARETA <i>OBSERVATII: (provenita din conversia CF 8917)</i>	A1

C. Partea III. SARCINI

Înscrieri privind dezmembrămintele dreptului de proprietate, drepturi reale de garanție și sarcini		Referințe
10328 / 02/02/2022		
Act Administrativ nr. proces verbal de sechestrul pentru bunuri imobile nr. A_EPL472, din 31/01/2022 emis de ANAF-DGESCS-DOES-SERVICIUL EXECUTARI SILITE CAZURI SPECIALE REGIONAL PLOIESTI, in dosar de executare nr. 2015/120/2018 si anexa nr. 5; Act Administrativ nr. adresa nr. A_EPL472, din 31/01/2022 emis de ANAF-DGESCS-DOES-SERVICIUL EXECUTARI SILITE CAZURI SPECIALE REGIONAL PLOIESTI;		
C1	Intabulare, drept de IPOTECA LEGALA, Valoare:200974 LEIreprezentand obligatii fiscale/bugetare privind pe debitorul Raducanu Vasile 1) ANAF-DGESCS-DOES-SERVICIUL EXECUTARI SILITE CAZURI SPECIALE REGIONAL PLOIESTI	A1

Anexa Nr. 1 La Partea I

Teren

Nr cadastral	Suprafața (mp)*	Observații / Referințe
CAD: 4534	26	

* Suprafața este determinată în planul de proiecție Stereo 70.

DETALII LINIARE IMOBIL

Date referitoare la teren

Nr Crt	Categorie folosință	Intra vilan	Suprafața (mp)	Tarla	Parcelă	Nr. topo	Observații / Referințe
1	curți constructii	DA	26	-	-	-	

Date referitoare la construcții

Extrasul de carte funciară generat prin sistemul informatic integrat al ANCPI conține informațiile din cartea funciară active la data generării. Acesta este valabil în condițiile prevăzute de art. 7 din Legea nr. 455/2001, coroborat cu art. 3 din O.U.G. nr. 41/2016, exclusiv în mediul electronic, pentru activități și procese administrative prevăzute de legislația în vigoare. Valabilitatea poate fi extinsă și în forma fizică a documentului, fără semnătură olografă, cu acceptul expres sau procedural al instituției publice ori entității care a solicitat prezentarea acestui extras.

Verificarea corectitudinii și realității informațiilor conținute de document se poate face la adresa www.ancpi.ro/verificare, folosind codul de verificare online disponibil în antet. Codul de verificare este valabil 30 de zile calendaristice de la momentul generării documentului.

Data și ora generării,

20/03/2026, 12:43

Acest document se eliberează gratuit pentru proprietarii imobilelor. Pentru alți solicitanți, costul extrasului este de 25 de lei la ghișeu, respectiv 20 de lei dacă este obținut online prin platforma <http://epay.ancpi.ro>

**EXTRAS DE CARTE FUNCİARĂ
PENTRU INFORMARE**

Carte Funciară Nr. 80490 Târgoviște

Cod verificare
100202746643



A. Partea I. Descrierea imobilului

TEREN Intravilan

Nr. CF vechi:8668

Adresa: Jud. Dambovita, UAT Târgoviște, Loc. Târgoviste, Str DINU LIPATTI, Nr. 20A-44

Nr. Crt	Nr. cadastral Nr. topografic	Suprafața* (mp)	Observații / Referințe
A1	CAD: 4477	7	

B. Partea II. Proprietari și acte

Înscrieri privitoare la dreptul de proprietate și alte drepturi reale		Referințe
2109 / 14/04/2003		
Contract De Vanzare-Cumparare nr. 1308, din 12/04/2003 emis de NP Tudor Doru Lucian;		
B1	Intabulare, drept de PROPRIETATEcumparare, dobandit prin Conventie, cota actuala 1/1 1) MARGA LIVIU 2) MARGA MARIOARA <i>OBSERVATIIL: (provenita din conversia CF 8668)</i>	A1

C. Partea III. SARCINI .

Inscrieri privind dezmembrămintele dreptului de proprietate, drepturi reale de garanție și sarcini	Referințe
NU SUNT	

Anexa Nr. 1 La Partea I

Teren

Nr cadastral	Suprafața (mp)*	Observații / Referințe
CAD: 4477	7	

* Suprafața este determinată în planul de proiecție Stereo 70.

DETALII LINIARE IMOBIL

Date referitoare la teren

Nr Crt	Categorie folosință	Intra vilan	Suprafața (mp)	Tarla	Parcelă	Nr. topo	Observații / Referințe
1	curti constructii	DA	7	-	-	-	

Date referitoare la construcții

Extrasul de carte funciară generat prin sistemul informatic integrat al ANCPI conține informațiile din cartea funciară active la data generării. Acesta este valabil în condițiile prevăzute de art. 7 din Legea nr. 455/2001, coroborat cu art. 3 din O.U.G. nr. 41/2016, exclusiv în mediul electronic, pentru activități și procese administrative prevăzute de legislația în vigoare. Valabilitatea poate fi extinsă și în forma fizică a documentului, fără semnătură olografă, cu acceptul expres sau procedural al instituției publice ori entității care a solicitat prezentarea acestui extras.

Verificarea corectitudinii și realității informațiilor conținute de document se poate face la adresa www.ancpi.ro/verificare, folosind codul de verificare online disponibil în antet. Codul de verificare este valabil 30 de zile calendaristice de la momentul generării documentului.

Data și ora generării,

02/03/2026, 12:05

Acest document se eliberează gratuit pentru proprietarii imobilelor. Pentru alți solicitanți, costul extrasului este de 25 de lei la ghișeu, respectiv 20 de lei dacă este obținut online prin platforma <http://epay.ancpi.ro>



EXTRAS DE CARTE FUNCİARĂ PENTRU INFORMARE

Carte Funciară Nr. 80360 Târgoviște

A. Partea I. Descrierea imobilului

TEREN Intravilan

Nr. CF vechi:8917

Adresa: Jud. Dambovita, UAT Târgoviște, Loc. Târgoviște, Str DINU LIPATTI, Nr. 22A22

Nr. Crt	Nr. cadastral Nr. topografic	Suprafața* (mp)	Observații / Referințe
A1	CAD: 4536	26	

B. Partea II. Proprietari și acte

Înscrieri privitoare la dreptul de proprietate și alte drepturi reale		Referințe
3070 / 27/05/2003		
Act nr. 0 (contract de vânzare-cumpărare autentificat sub nr. 1624 din 10.05.2003);		
B1	Intabulare, drept de PROPRIETATEcumpărare, dobandit prin Conventie, cota actuala 1/1 1) RADUCANU VASILE 2) RADUCANU MARGARETA <i>OBSERVATII: (provenita din conversia CF 8917)</i>	A1

C. Partea III. SARCINI

Înscrieri privind dezmembrămintele dreptului de proprietate, drepturi reale de garanție și sarcini		Referințe
10328 / 02/02/2022		
Act Administrativ nr. proces verbal de sechestrul pentru bunuri imobile nr. A_EPL472, din 31/01/2022 emis de ANAF-DGESCS-DOES-SERVICIUL EXECUTARI SILITE CAZURI SPECIALE REGIONAL PLOIESTI, in dosar de executare nr. 2015/120/2018 si anexa nr. 5; Act Administrativ nr. adresa nr. A_EPL472, din 31/01/2022 emis de ANAF-DGESCS-DOES-SERVICIUL EXECUTARI SILITE CAZURI SPECIALE REGIONAL PLOIESTI;		
C1	Intabulare, drept de IPOTECA LEGALA, Valoare:200974 LEIreprezentand obligatii fiscale/bugetare privind pe debitorul Raducanu Vasile 1) ANAF-DGESCS-DOES-SERVICIUL EXECUTARI SILITE CAZURI SPECIALE REGIONAL PLOIESTI	A1

Anexa Nr. 1 La Partea I

Teren

Nr cadastral	Suprafața (mp)*	Observații / Referințe
CAD: 4536	26	

* Suprafața este determinată în planul de proiecție Stereo 70.

DETALII LINIARE IMOBIL

Date referitoare la teren

Nr Crt	Categorie folosință	Intra vilan	Suprafața (mp)	Tarla	Parcelă	Nr. topo	Observații / Referințe
1	curti constructii	DA	26	-	-	-	

Date referitoare la construcții

Extrasul de carte funciară generat prin sistemul informatic integrat al ANCPI conține informațiile din cartea funciară active la data generării. Acesta este valabil în condițiile prevăzute de art. 7 din Legea nr. 455/2001, coroborat cu art. 3 din O.U.G. nr. 41/2016, exclusiv în mediul electronic, pentru activități și procese administrative prevăzute de legislația în vigoare. Valabilitatea poate fi extinsă și în forma fizică a documentului, fără semnătură olografă, cu acceptul expres sau procedural al instituției publice ori entității care a solicitat prezentarea acestui extras.

Verificarea corectitudinii și realității informațiilor conținute de document se poate face la adresa www.ancpi.ro/verificare, folosind codul de verificare online disponibil în antet. Codul de verificare este valabil 30 de zile calendaristice de la momentul generării documentului.

Data și ora generării,

20/03/2026, 12:23

Acest document se eliberează gratuit pentru proprietarii imobilelor. Pentru alți solicitanți, costul extrasului este de 25 de lei la ghișeu, respectiv 20 de lei dacă este obținut online prin platforma <http://epay.ancpi.ro>

**EXTRAS DE CARTE FUNCİARĂ
PENTRU INFORMARE**

Carte Funciară Nr. 80390 Târgoviște

Cod verificare
100204233937



A. Partea I. Descrierea imobilului

TEREN Intravilan

Nr. CF vechi:8937

Adresa: Jud. Dambovita, UAT Târgoviște, Loc. Târgoviste, Str DINU LIPATTI, Nr. 22A - 17

Nr. Crt	Nr. cadastral Nr. topografic	Suprafața* (mp)	Observații / Referințe
A1	CAD: 4529	27	

B. Partea II. Proprietari și acte

Înscrieri privitoare la dreptul de proprietate și alte drepturi reale		Referințe
3086 / 27/05/2003		
Contract De Vanzare-Cumparare nr. 1628, din 10/05/2003 emis de NP Tudor Doru Lucian;		
B1	Intabulare, drept de PROPRIETATEcumparare, dobandit prin Conventie, cota actuala 1/1	A1
	1) CIULIN ANA GEORGIANA , divortata	
	<i>OBSERVATII: (provenita din conversia CF 8937)</i>	

C. Partea III. SARCINI .

Inscrieri privind dezmembrămintele dreptului de proprietate, drepturi reale de garanție și sarcini	Referințe
NU SUNT	

Anexa Nr. 1 La Partea I

Teren

Nr cadastral	Suprafața (mp)*	Observații / Referințe
CAD: 4529	27	

* Suprafața este determinată în planul de proiecție Stereo 70.

DETALII LINIARE IMOBIL

Date referitoare la teren

Nr Crt	Categorie folosință	Intra vilan	Suprafața (mp)	Tarla	Parcelă	Nr. topo	Observații / Referințe
1	curți constructii	DA	27	-	-	-	

Date referitoare la construcții

Extrasul de carte funciară generat prin sistemul informatic integrat al ANCPI conține informațiile din cartea funciară active la data generării. Acesta este valabil în condițiile prevăzute de art. 7 din Legea nr. 455/2001, coroborat cu art. 3 din O.U.G. nr. 41/2016, exclusiv în mediul electronic, pentru activități și procese administrative prevăzute de legislația în vigoare. Valabilitatea poate fi extinsă și în forma fizică a documentului, fără semnătură olografă, cu acceptul expres sau procedural al instituției publice ori entității care a solicitat prezentarea acestui extras.

Verificarea corectitudinii și realității informațiilor conținute de document se poate face la adresa www.ancpi.ro/verificare, folosind codul de verificare online disponibil în antet. Codul de verificare este valabil 30 de zile calendaristice de la momentul generării documentului.

Data și ora generării,

20/03/2026, 12:53

Acest document se eliberează gratuit pentru proprietarii imobilelor. Pentru alți solicitanți, costul extrasului este de 25 de lei la ghișeu, respectiv 20 de lei dacă este obținut online prin platforma <http://epay.ancpi.ro>

**EXTRAS DE CARTE FUNCİARĂ
PENTRU INFORMARE**

Carte Funciară Nr. 80426 Târgoviște

Cod verificare
100202744022



A. Partea I. Descrierea imobilului

TEREN Intravilan

Nr. CF vechi:8712

Adresa: Jud. Dambovita, UAT Târgoviște, Loc. Târgoviste, Str. DINU LIPATI, Nr. 20A-16

Nr. Crt	Nr. cadastral Nr. topografic	Suprafața* (mp)	Observații / Referințe
A1	CAD: 4456	20	

B. Partea II. Proprietari și acte

Înscrieri privitoare la dreptul de proprietate și alte drepturi reale		Referințe
2251 / 17/04/2003		
Contract De Vanzare-Cumparare nr. 1343, din 12/04/2003 emis de NP Tudor Doru Lucian;		
B1	Intabulare, drept de PROPRIETATEcumparare, dobandit prin Conventie, cota actuala 1/1 1) NEAGU NICU , casatorit cu 2) NEAGU ELENA <i>OBSERVATII: (provenita din conversia CF 8712)</i>	A1

C. Partea III. SARCINI .

Inscrieri privind dezmembrămintele dreptului de proprietate, drepturi reale de garanție și sarcini	Referințe
NU SUNT	

Anexa Nr. 1 La Partea I

Teren

Nr cadastral	Suprafața (mp)*	Observații / Referințe
CAD: 4456	20	

* Suprafața este determinată în planul de proiecție Stereo 70.

DETALII LINIARE IMOBIL

Date referitoare la teren

Nr Crt	Categorie folosință	Intra vilan	Suprafața (mp)	Tarla	Parcelă	Nr. topo	Observații / Referințe
1	curti constructii	DA	20	-	-	-	

Date referitoare la construcții

Pentru acest imobil exista urmatoarele cereri nesolutionate:

Nr. Crt	Nr. cerere	Data cerere	Termen eliberare	Obiect cerere
1	35528	02-03-2026	02-03-2026	Consultare/Informare

Extrasul de carte funciară generat prin sistemul informatic integrat al ANCPI conține informațiile din cartea funciară active la data generării. Acesta este valabil în condițiile prevăzute de art. 7 din Legea nr. 455/2001, coroborat cu art. 3 din O.U.G. nr. 41/2016, exclusiv în mediul electronic, pentru activități și procese administrative prevăzute de legislația în vigoare. Valabilitatea poate fi extinsă și în forma fizică a documentului, fără semnătură olografă, cu acceptul expres sau procedural al instituției publice ori entității care a solicitat prezentarea acestui extras.

Verificarea corectitudinii și realității informațiilor conținute de document se poate face la adresa www.ancpi.ro/verificare, folosind codul de verificare online disponibil în antet. Codul de verificare este valabil 30 de zile calendaristice de la momentul generării documentului.

Data și ora generării,

02/03/2026, 11:43

Acest document se eliberează gratuit pentru proprietarii imobilelor. Pentru alți solicitanți, costul extrasului este de 25 de lei la ghișeu, respectiv 20 de lei dacă este obținut online prin platforma <http://epay.ancpi.ro>



EXTRAS DE CARTE FUNCİARĂ PENTRU INFORMARE

Carte Funciară Nr. 73589 Târgoviște

A. Partea I. Descrierea imobilului

TEREN Intravilan

Nr. CF vechi:8959

Adresa: Jud. Dambovita, UAT Târgoviște, Loc. Târgoviste, Str DINU LIPATTI, Nr. 22 A 8

Nr. Crt	Nr. cadastral Nr. topografic	Suprafața* (mp)	Observații / Referințe
A1	CAD: 4520	29	

B. Partea II. Proprietari și acte

Înscrieri privitoare la dreptul de proprietate și alte drepturi reale	Referințe
80505 / 30/09/2011	
Act Notarial nr. contract de vanzare cumparare autentificat sub nr.4017, din 29/09/2011 emis de NP Tudor Doru Lucian;	
B3	A1
Intabulare, drept de PROPRIETATEcumparare, dobandit prin Conventie, cota actuala 1/1 1) JITARU P. TOMITA, casatorit cu 2) JITARU VIORICA	

C. Partea III. SARCINI .

Inscrieri privind dezmembrămintele dreptului de proprietate, drepturi reale de garanție și sarcini	Referințe
NU SUNT	

Anexa Nr. 1 La Partea I

Teren

Nr cadastral	Suprafața (mp)*	Observații / Referințe
CAD: 4520	29	

* Suprafața este determinată în planul de proiecție Stereo 70.

DETALII LINIARE IMOBIL

Date referitoare la teren

Nr Crt	Categorie folosință	Intra vilan	Suprafața (mp)	Tarla	Parcelă	Nr. topo	Observații / Referințe
1	curti constructii	DA	29	-	-	-	

Date referitoare la construcții

Extrasul de carte funciară generat prin sistemul informatic integrat al ANCPI conține informațiile din cartea funciară active la data generării. Acesta este valabil în condițiile prevăzute de art. 7 din Legea nr. 455/2001, coroborat cu art. 3 din O.U.G. nr. 41/2016, exclusiv în mediul electronic, pentru activități și procese administrative prevăzute de legislația în vigoare. Valabilitatea poate fi extinsă și în forma fizică a documentului, fără semnătură olografă, cu acceptul expres sau procedural al instituției publice ori entității care a solicitat prezentarea acestui extras.

Verificarea corectitudinii și realității informațiilor conținute de document se poate face la adresa www.ancpi.ro/verificare, folosind codul de verificare online disponibil în antet. Codul de verificare este valabil 30 de zile calendaristice de la momentul generării documentului.

Data și ora generării,

20/03/2026, 14:39

Acest document se eliberează gratuit pentru proprietarii imobilelor. Pentru alți solicitanți, costul extrasului este de 25 de lei la ghișeu, respectiv 20 de lei dacă este obținut online prin platforma <http://epay.ancpi.ro>



**EXTRAS DE CARTE FUNCİARĂ
PENTRU INFORMARE**

Carte Funciară Nr. 80303 Târgoviște

A. Partea I. Descrierea imobilului

TEREN Intravilan

Nr. CF vechi:9135

Adresa: Jud. Dambovita, UAT Târgoviște, Loc. Târgoviște, Str DINU LIPATTI, Nr. 24A-5

Nr. Crt	Nr. cadastral Nr. topografic	Suprafața* (mp)	Observații / Referințe
A1	CAD: 4633	24	

B. Partea II. Proprietari și acte

Înscrieri privitoare la dreptul de proprietate și alte drepturi reale		Referințe
3949 / 27/06/2003		
Contract De Vanzare-Cumparare nr. 2309, din 21/06/2003 emis de NP Sadean Virginia;		
B1	Intabulare, drept de PROPRIETATEcumparare, dobandit prin Conventie, cota actuala 1/2 2) NEAGOIE MIRENA <i>OBSERVATII: (provenita din conversia CF 9135)</i>	A1 / B.2, B.3, B.4
66410 / 07/06/2021		
Act Notarial nr. certificat de mostenitor nr. 16, din 04/06/2021 emis de NP Turza Alexandra Lelia;		
B2	Intabulare, drept de PROPRIETATEmostenire, dobandit prin Succesiune, cota actuala 2/16 1) NEAGOIE MIRENA , bun propriu	A1
B3	Intabulare, drept de PROPRIETATEmostenire, dobandit prin Succesiune, cota actuala 3/16 1) NEAGOIE MARIAN , bun propriu	A1
B4	Intabulare, drept de PROPRIETATEmostenire, dobandit prin Succesiune, cota actuala 3/16 1) BITCA ROXANA GABRIELA , bun propriu	A1

C. Partea III. SARCINI .

Inscrieri privind dezmembrămintele dreptului de proprietate, drepturi reale de garanție și sarcini	Referințe
NU SUNT	

Anexa Nr. 1 La Partea I

Teren

Nr cadastral	Suprafața (mp)*	Observații / Referințe
CAD: 4633	24	

* Suprafața este determinată în planul de proiecție Stereo 70.

DETALII LINIARE IMOBIL

Date referitoare la teren

Nr Crt	Categorie folosință	Intra vilan	Suprafața (mp)	Tarla	Parcelă	Nr. topo	Observații / Referințe
1	curti constructii	DA	24	-	-	-	

Date referitoare la construcții

Extrasul de carte funciară generat prin sistemul informatic integrat al ANCPI conține informațiile din cartea funciară active la data generării. Acesta este valabil în condițiile prevăzute de art. 7 din Legea nr. 455/2001, coroborat cu art. 3 din O.U.G. nr. 41/2016, exclusiv în mediul electronic, pentru activități și procese administrative prevăzute de legislația în vigoare. Valabilitatea poate fi extinsă și în forma fizică a documentului, fără semnătură olografă, cu acceptul expres sau procedural al instituției publice ori entității care a solicitat prezentarea acestui extras.

Verificarea corectitudinii și realității informațiilor conținute de document se poate face la adresa www.ancpi.ro/verificare, folosind codul de verificare online disponibil în antet. Codul de verificare este valabil 30 de zile calendaristice de la momentul generării documentului.

Data și ora generării,

23/03/2026, 15:30

Acest document se eliberează gratuit pentru proprietarii imobilelor. Pentru alți solicitanți, costul extrasului este de 25 de lei la ghișeu, respectiv 20 de lei dacă este obținut online prin platforma <http://epay.ancpi.ro>



**EXTRAS DE CARTE FUNCİARĂ
PENTRU INFORMARE**

Carte Funciară Nr. 78955 Târgoviște

A. Partea I. Descrierea imobilului

TEREN Intravilan

Nr. CF vechi:8673

Adresa: Jud. Dambovita, UAT Târgoviște, Loc. Târgoviște, Str DINU LIPATTI, NR. 20A-37;20A-44;20A-42;20A-43;20A-40;20A-38;20A-39;20A-41

Nr. Crt	Nr. cadastral Nr. topografic	Suprafața* (mp)	Observații / Referințe
A1	CAD: 4476	105	

B. Partea II. Proprietari și acte

Înscrieri privitoare la dreptul de proprietate și alte drepturi reale	Referințe	
2114 / 14/04/2003		
Act nr. 0 (contract de vanzare cumparare aut. sub nr. 1304/12.04.2003 de NP Tudor Doru Lucian, contract de vanzare cumparare aut. sub nr. 1305/12.04.2003 de NP Tudor Doru Lucian, contract de vanzare cumparare aut. sub nr. 1306/12.04.2003 de NP Tudor Doru Lucian, contract de vanzare cumparare aut. sub nr. 1307/12.04.2003 de NP Tudor Doru Lucian, contract de vanzare cumparare aut. sub nr. 1308/12.04.2003 de NP Tudor Doru Lucian, contract de vanzare cumparare aut. sub nr. 1309/12.04.2003 de NP Tudor Doru Lucian, contract de vanzare cumparare aut. sub nr. 1311/12.04.2003 de NP Tudor Doru Lucian, contract de vanzare cumparare aut. sub nr. 1312/12.04.2003 de NP Tudor Doru Lucian);		
B1	Intabulare, drept de PROPRIETATEcumparare, dobandit prin Conventie, cota actuala 17/105 1) MANGUTA IULIAN , casatorit cu 2) MANGUTA GEORGETA - LOREDANA <i>OBSERVATII: (provenita din conversia CF 8673)</i>	A1
B2	Intabulare, drept de PROPRIETATEcumparare, dobandit prin Conventie, cota actuala 14/105 1) TUDOR ION , casatorit cu 2) TUDOR ELENA <i>OBSERVATII: (provenita din conversia CF 8673)</i>	A1
B3	Intabulare, drept de PROPRIETATEcumparare, dobandit prin Conventie, cota actuala 120/1680 1) BARBU MARIAN <i>OBSERVATII: (provenita din conversia CF 8673)</i>	A1
B4	Intabulare, drept de PROPRIETATEcumparare, dobandit prin Conventie, cota actuala 13/105 1) MARGA LIVIU , casatorit cu 2) MARGA MARIOARA <i>OBSERVATII: (provenita din conversia CF 8673)</i>	A1
B5	Intabulare, drept de PROPRIETATEcumparare, dobandit prin Conventie, cota actuala 14/105 1) DUICA CORNELIA , vaduva <i>OBSERVATII: (provenita din conversia CF 8673)</i>	A1
B6	Intabulare, drept de PROPRIETATEcumparare, dobandit prin Conventie, cota actuala 14/105 1) PANA GH. ALECSANDRU - FLORIN , casatorit cu 2) PANA VERONA <i>OBSERVATII: (provenita din conversia CF 8673)</i>	A1
78313 / 10/09/2013		

Înscrieri privitoare la dreptul de proprietate și alte drepturi reale		Referințe
Act Notarial nr. CONTRACT DE VANZARE AUT. NR. 355, din 06/09/2013 emis de NP PETCU MARIUS;		
B9	Intabulare, drept de PROPRIETATEcumparare, dobandit prin Conventie, cota actuala 9/105 1) TUDOR ION , necasatorit	A1
79188 / 24/09/2015		
Act Notarial nr. certificat de mostenitor nr.55, din 23/09/2015 emis de NP Bucalet Loredana;		
B11	Intabulare, drept de PROPRIETATEmostenire, dobandit prin Succesiune, cota actuala 30/1680 1) BARBU MARIAN <i>OBSERVATII: cota de 2/8 din cota de 1/2 din cota de 15/105</i>	A1
B12	Intabulare, drept de PROPRIETATEmostenire, dobandit prin Succesiune, cota actuala 45/1680 1) BARBU IOANA <i>OBSERVATII: cota de 3/8 din cota de 1/2 din cota de 15/105</i>	A1
B13	Intabulare, drept de PROPRIETATEmostenire, dobandit prin Succesiune, cota actuala 45/1680 1) BARBU SILVIU GABRIEL <i>OBSERVATII: cota de 2/8 din cota de 1/2 din cota de 15/105</i>	A1
31777 / 05/05/2017		
Act Notarial nr. CONTRACT DE VANZARE AUT NR 1395, din 05/05/2017 emis de NP NEACSU ANCA NICOLETA;		
B14	Intabulare, drept de PROPRIETATEcumparare, dobandit prin Conventie, cota actuala 9/105 1) IONITA ION , casatorit cu 2) IONITA SORINA , bun comun	A1

C. Partea III. SARCINI .

Inscrieri privind dezmembrămintele dreptului de proprietate, drepturi reale de garanție și sarcini	Referințe
NU SUNT	

Anexa Nr. 1 La Partea I

Teren

Nr cadastral	Suprafața (mp)*	Observații / Referințe
CAD: 4476	105	

* Suprafața este determinată în planul de proiecție Stereo 70.

DETALII LINIARE IMOBIL

Date referitoare la teren

Nr Crt	Categorie folosință	Intra vilan	Suprafața (mp)	Tarla	Parcelă	Nr. topo	Observații / Referințe
1	drum	DA	105	-	-	-	

Date referitoare la construcții

Pentru acest imobil exista urmatoarele cereri nesolutionate:

Nr. Crt	Nr. cerere	Data cerere	Termen eliberare	Obiect cerere
1	35688	02-03-2026	02-03-2026	Consultare/Informare

Extrasul de carte funciară generat prin sistemul informatic integrat al ANCPI conține informațiile din cartea funciară active la data generării. Acesta este valabil în condițiile prevăzute de art. 7 din Legea nr. 455/2001, coroborat cu art. 3 din O.U.G. nr. 41/2016, exclusiv în mediul electronic, pentru activități și procese administrative prevăzute de legislația în vigoare. Valabilitatea poate fi extinsă și în forma fizică a documentului, fără semnătură olografă, cu acceptul expres sau procedural al instituției publice ori entității care a solicitat prezentarea acestui extras.

Verificarea corectitudinii și realității informațiilor conținute de document se poate face la adresa www.ancpi.ro/verificare, folosind codul de verificare online disponibil în antet. Codul de verificare este valabil 30 de zile calendaristice de la momentul generării documentului.

Data și ora generării,

02/03/2026, 12:07

Acest document se eliberează gratuit pentru proprietarii imobilelor. Pentru alți solicitanți, costul extrasului este de 25 de lei la ghișeu, respectiv 20 de lei dacă este obținut online prin platforma <http://epay.ancpi.ro>



**EXTRAS DE CARTE FUNCİARĂ
PENTRU INFORMARE**

Carte Funciară Nr. 74534 Târgoviște

A. Partea I. Descrierea imobilului

TEREN Intravilan

Nr. CF vechi:8683

Adresa: Jud. Dambovita, UAT Târgoviște, Loc. Târgoviste, Str DINU LIPATTI, Nr. 20 A-34

Nr. Crt	Nr. cadastral Nr. topografic	Suprafața* (mp)	Observații / Referințe
A1	CAD: 4438	30	

B. Partea II. Proprietari și acte

Înscrieri privitoare la dreptul de proprietate și alte drepturi reale	Referințe
76412 / 02/10/2012	
Act Notarial nr. CONTRACT DE VANZARE CUMPARARE AUT. NR.585, din 05/04/2012 emis de NP FIERARU ROMULUS MIHAI;	
B3	A1
Intabulare, drept de PROPRIETATEcumparare, dobandit prin Conventie, cota actuala 1/1	
1) STINGACIU DANIEL MARIUS , casatorit cu	
2) STINGACIU RODICA	

C. Partea III. SARCINI .

Inscrieri privind dezmembrămintele dreptului de proprietate, drepturi reale de garanție și sarcini	Referințe
NU SUNT	

Anexa Nr. 1 La Partea I

Teren

Nr cadastral	Suprafața (mp)*	Observații / Referințe
CAD: 4438	30	

* Suprafața este determinată în planul de proiecție Stereo 70.

DETALII LINIARE IMOBIL

Date referitoare la teren

Nr Crt	Categorie folosință	Intra vilan	Suprafața (mp)	Tarla	Parcelă	Nr. topo	Observații / Referințe
1	curti constructii	DA	30	-	-	-	

Date referitoare la construcții

Pentru acest imobil exista urmatoarele cereri nesolutionate:

Nr. Crt	Nr. cerere	Data cerere	Termen eliberare	Obiect cerere
1	35638	02-03-2026	02-03-2026	Consultare/Informare

Extrasul de carte funciară generat prin sistemul informatic integrat al ANCPI conține informațiile din cartea funciară active la data generării. Acesta este valabil în condițiile prevăzute de art. 7 din Legea nr. 455/2001, coroborat cu art. 3 din O.U.G. nr. 41/2016, exclusiv în mediul electronic, pentru activități și procese administrative prevăzute de legislația în vigoare. Valabilitatea poate fi extinsă și în forma fizică a documentului, fără semnătură olografă, cu acceptul expres sau procedural al instituției publice ori entității care a solicitat prezentarea acestui extras.

Verificarea corectitudinii și realității informațiilor conținute de document se poate face la adresa www.ancpi.ro/verificare, folosind codul de verificare online disponibil în anet. Codul de verificare este valabil 30 de zile calendaristice de la momentul generării documentului.

Data și ora generării,

02/03/2026, 11:59

Acest document se eliberează gratuit pentru proprietarii imobilelor. Pentru alți solicitanți, costul extrasului este de 25 de lei la ghișeu, respectiv 20 de lei dacă este obținut online prin platforma <http://epay.ancpi.ro>



**EXTRAS DE CARTE FUNCİARĂ
PENTRU INFORMARE**

Carte Funciară Nr. 80640 Târgoviște

A. Partea I. Descrierea imobilului

TEREN Intravilan

Nr. CF vechi:8682

Adresa: Jud. Dambovita, UAT Târgoviște, Loc. Târgoviste, Str DINU LIPATTI, Nr. 20A-27

Nr. Crt	Nr. cadastral Nr. topografic	Suprafața* (mp)	Observații / Referințe
A1	CAD: 4453	25	

B. Partea II. Proprietari și acte

Înscrieri privitoare la dreptul de proprietate și alte drepturi reale		Referințe
2147 / 15/04/2003		
Act nr. 0 (contract de vânzare-cumpărare autentificat sub nr. 1324 din 12.04.2003);		
B1	Intabulare, drept de PROPRIETATEcumpărare, dobandit prin Conventie, cota actuala 1/1 1) ANTOFIE GHEORGHE 2) ANTOFIE MARIA <i>OBSERVATII: (provenita din conversia CF 8682)</i>	A1

C. Partea III. SARCINI .

Inscrieri privind dezmembrămintele dreptului de proprietate, drepturi reale de garanție și sarcini	Referințe
NU SUNT	

Anexa Nr. 1 La Partea I

Teren

Nr cadastral	Suprafața (mp)*	Observații / Referințe
CAD: 4453	25	

* Suprafața este determinată în planul de proiecție Stereo 70.

DETALII LINIARE IMOBIL

Date referitoare la teren

Nr Crt	Categorie folosință	Intra vilan	Suprafața (mp)	Tarla	Parcelă	Nr. topo	Observații / Referințe
1	curti constructii	DA	25	-	-	-	

Date referitoare la construcții

Extrasul de carte funciară generat prin sistemul informatic integrat al ANCPI conține informațiile din cartea funciară active la data generării. Acesta este valabil în condițiile prevăzute de art. 7 din Legea nr. 455/2001, coroborat cu art. 3 din O.U.G. nr. 41/2016, exclusiv în mediul electronic, pentru activități și procese administrative prevăzute de legislația în vigoare. Valabilitatea poate fi extinsă și în forma fizică a documentului, fără semnătură olografă, cu acceptul expres sau procedural al instituției publice ori entității care a solicitat prezentarea acestui extras.

Verificarea corectitudinii și realității informațiilor conținute de document se poate face la adresa www.ancpi.ro/verificare, folosind codul de verificare online disponibil în antet. Codul de verificare este valabil 30 de zile calendaristice de la momentul generării documentului.

Data și ora generării,

02/03/2026, 11:44

Acest document se eliberează gratuit pentru proprietarii imobilelor. Pentru alți solicitanți, costul extrasului este de 25 de lei la ghișeu, respectiv 20 de lei dacă este obținut online prin platforma <http://epay.ancpi.ro>

**EXTRAS DE CARTE FUNCİARĂ
PENTRU INFORMARE**

Carte Funciară Nr. 80332 Târgoviște

Cod verificare
100204719661



A. Partea I. Descrierea imobilului

TEREN Intravilan

Nr. CF vechi:9126

Adresa: Jud. Dambovita, UAT Târgoviște, Loc. Târgoviste, Str DINU LIPATTI, Nr. 24A-16

Nr. Crt	Nr. cadastral Nr. topografic	Suprafața* (mp)	Observații / Referințe
A1	CAD: 4644	25	

B. Partea II. Proprietari și acte

Înscrieri privitoare la dreptul de proprietate și alte drepturi reale		Referințe
14395 / 05/03/2008		
Contract De Vanzare-Cumparare nr. 931, din 04/03/2008 emis de NP Neagu Niculina;		
B1	Intabulare, drept de PROPRIETATEcumparare, dobandit prin Conventie, cota actuala 1/1 1) PODARU DANUT VASILICA , casatorit cu 2) PODARU THEODORA CRISTINA <i>OBSERVATII: (provenita din conversia CF 9126)</i>	A1

C. Partea III. SARCINI .

Inscrieri privind dezmembrămintele dreptului de proprietate, drepturi reale de garanție și sarcini	Referințe
NU SUNT	

Anexa Nr. 1 La Partea I

Teren

Nr cadastral	Suprafața (mp)*	Observații / Referințe
CAD: 4644	25	

* Suprafața este determinată în planul de proiecție Stereo 70.

DETALII LINIARE IMOBIL

Date referitoare la teren

Nr Crt	Categorie folosință	Intra vilan	Suprafața (mp)	Tarla	Parcelă	Nr. topo	Observații / Referințe
1	curti constructii	DA	25	-	-	-	

Date referitoare la construcții

Extrasul de carte funciară generat prin sistemul informatic integrat al ANCPI conține informațiile din cartea funciară active la data generării. Acesta este valabil în condițiile prevăzute de art. 7 din Legea nr. 455/2001, coroborat cu art. 3 din O.U.G. nr. 41/2016, exclusiv în mediul electronic, pentru activități și procese administrative prevăzute de legislația în vigoare. Valabilitatea poate fi extinsă și în forma fizică a documentului, fără semnătură olografă, cu acceptul expres sau procedural al instituției publice ori entității care a solicitat prezentarea acestui extras.

Verificarea corectitudinii și realității informațiilor conținute de document se poate face la adresa www.ancpi.ro/verificare, folosind codul de verificare online disponibil în antet. Codul de verificare este valabil 30 de zile calendaristice de la momentul generării documentului.

Data și ora generării,

23/03/2026, 15:03

Acest document se eliberează gratuit pentru proprietarii imobilelor. Pentru alți solicitanți, costul extrasului este de 25 de lei la ghișeu, respectiv 20 de lei dacă este obținut online prin platforma <http://epay.ancpi.ro>



EXTRAS DE CARTE FUNCİARĂ PENTRU INFORMARE

Carte Funciară Nr. 72351 Târgoviște

A. Partea I. Descrierea imobilului

TEREN Intravilan

Nr. CF vechi:22057
Nr. cadastral vechi:11313

Adresa: Jud. Dambovita, UAT Târgoviște, Loc. Târgoviște, Str RADU POPESCU, Nr. 75

Nr. Crt	Nr. cadastral Nr. topografic	Suprafața* (mp)	Observații / Referințe
A1	72351	67	... (67,30 mp. din acte)

B. Partea II. Proprietari și acte

Înscrieri privitoare la dreptul de proprietate și alte drepturi reale		Referințe
7695 / 26/01/2023		
Act Notarial nr. contract de vanzare autentificat sub nr. 190, din 25/01/2023 emis de Enache Iulia;		
B7	Intabulare, drept de PROPRIETATEpartaj, dobandit prin Conventie, cota actuala 1/1 1) LAPADATU DRAGOS CLAUDIU, casatorit cu 2) LAPADATU IZABELA-IONELA	A1

C. Partea III. SARCINI

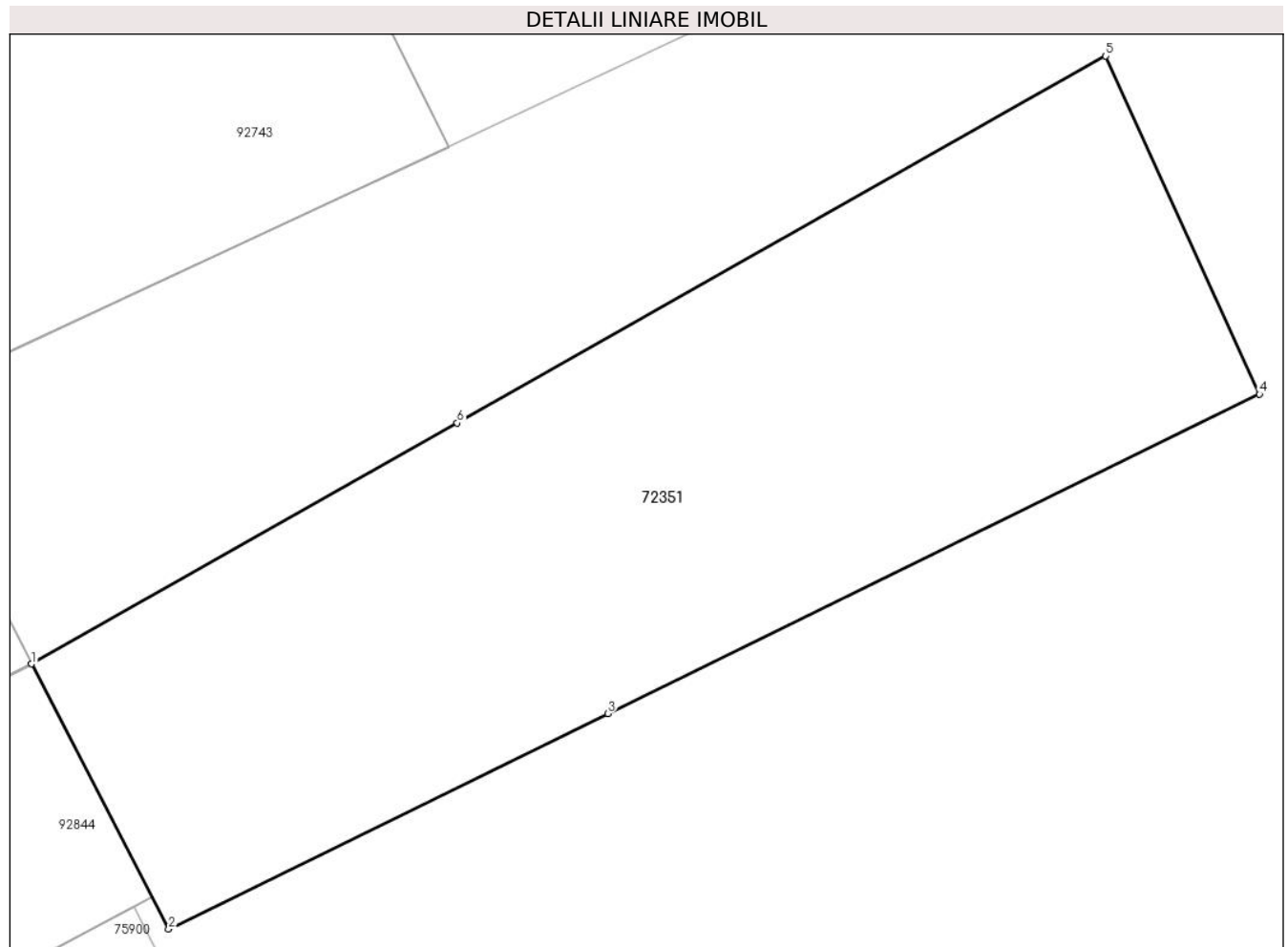
Înscrieri privind dezmembrămintele dreptului de proprietate, drepturi reale de garanție și sarcini		Referințe
43702 / 16/09/2009		
Contract De Vanzare-Cumparare nr. aut. sub nr. 838 din, din 06/03/1996 emis de NP Iliescu Floarea (transcris sub nr. 1131/1996);		
C1	Se inscrie servitute de trecere asupra imobilului de la A+1 in favoarea detinatorilor de garaje . <i>OBSERVATII: (provenita din conversia CF 22057)</i>	A1

Anexa Nr. 1 La Partea I

Teren

Nr cadastral	Suprafața (mp)*	Observații / Referințe
72351	67	... (67,30 mp. din acte)

* Suprafața este determinată în planul de proiecție Stereo 70.



Date referitoare la teren

Nr Crt	Categorie folosință	Intra vilan	Suprafața (mp)	Tarla	Parcelă	Nr. topo	Observații / Referințe
1	curti constructii	DA	25	-	-	-	
2	curti constructii	DA	42	-	-	-	

Date referitoare la construcții

Lungime Segmente

1) Valorile lungimilor segmentelor sunt obținute din proiecție în plan.

Punct început	Punct sfârșit	Lungime segment (** (m)
1	2	3.82
2	3	6.262
3	4	9.288
4	5	4.75
5	6	9.538

Punct început	Punct sfârșit	Lungime segment (** (m)
6	1	6.261

** Lungimile segmentelor sunt determinate în planul de proiecție Stereo 70 și sunt rotunjite la 1 milimetru.

*** Distanța dintre puncte este formată din segmente cumulate ce sunt mai mici decât valoarea 1 milimetru.

Extrasul de carte funciară generat prin sistemul informatic integrat al ANCPİ conține informațiile din cartea funciară active la data generării. Acesta este valabil în condițiile prevăzute de art. 7 din Legea nr. 455/2001, coroborat cu art. 3 din O.U.G. nr. 41/2016, exclusiv în mediul electronic, pentru activități și procese administrative prevăzute de legislația în vigoare. Valabilitatea poate fi extinsă și în forma fizică a documentului, fără semnătură olografă, cu acceptul expres sau procedural al instituției publice ori entității care a solicitat prezentarea acestui extras.

Verificarea corectitudinii și realității informațiilor conținute de document se poate face la adresa www.ancpi.ro/verificare, folosind codul de verificare online disponibil în antet. Codul de verificare este valabil 30 de zile calendaristice de la momentul generării documentului.

Data și ora generării,

24/03/2026, 11:45

Acest document se eliberează gratuit pentru proprietarii imobilelor. Pentru alți solicitanți, costul extrasului este de 25 de lei la ghișeu, respectiv 20 de lei dacă este obținut online prin platforma <http://epay.ancpi.ro>